


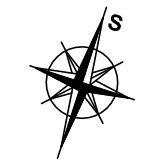
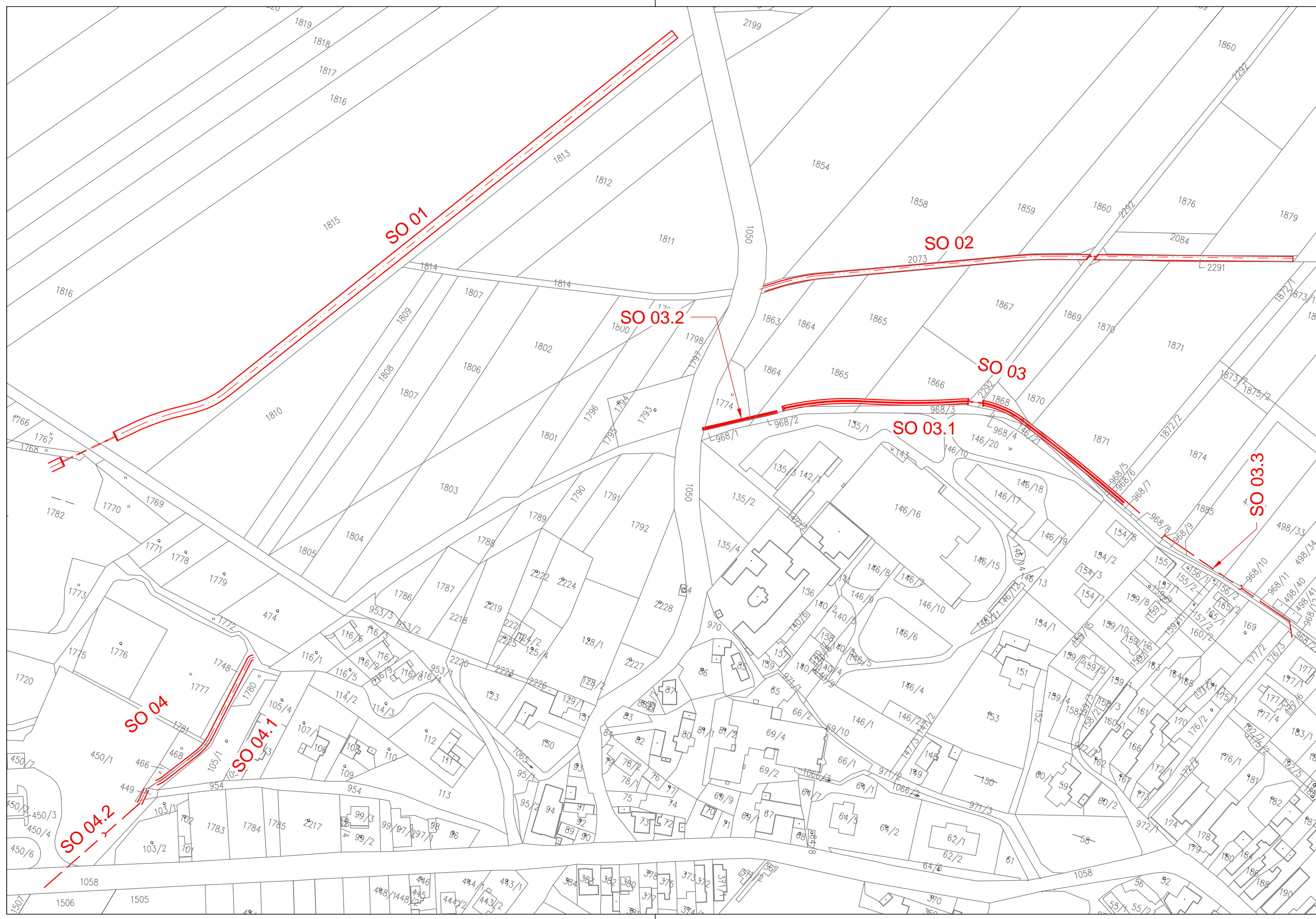


Vypracování návrhu řešení odtokových poměrů ve
 vybraných lokalitách obce Litultovice

C.03 Celková situace technických návrhů
 (KM)

LEGENDA

-  OBRYS NÁVRHU
-  OSY LINIOVÝCH NÁVRHŮ
-  TRASA ZATRUBNĚNÍ
-  HRANICE POZEMKŮ



M 1 : 2000
 Výškový systém: B.P.V.
 Souřadnicový systém: S-JTSK

