



**CENTRUM PRO ŽIVOTNÍ PROSTŘEDÍ
A HODNOCENÍ KRAJINY**

STRATEGICKÝ PLÁN ROZVOJE MĚSTYSE LITULTOVICE (AKTUALIZACE)



OBJEDNATEL: **MĚSTYS LITULTOVICE**
ZPRACOVATEL: **EKOTOXA s.r.o.**

KVĚTEN 2015

© **EKOTOXA s.r.o.**

Fišova 403/7, 602 00 Brno – Černá Pole

tel. 558 900 010, fax 558 900 011, e-mail: emc@ekotoxa.cz

AUTORSKÝ KOLEKTIV

Mgr. Zdeněk Frélich

Ing. Eva Birgusová

OBSAH

1.	ÚVOD.....	7
2.	ANALYTICKÁ ČÁST – CHARAKTERISTIKA SOUČASNÉHO STAVU.....	9
2.1	ZÁKLADNÍ CHARAKTERISTIKA ÚZEMÍ	9
2.1.1	<i>Historie obce.....</i>	9
2.2	OBYVATELSTVO A BYDLENÍ.....	13
2.2.1	<i>Obyvatelstvo.....</i>	13
2.2.2	<i>Bydlení.....</i>	14
2.3	HOSPODÁŘSTVÍ.....	15
2.3.1	<i>Zaměstnanost obyvatel.....</i>	15
2.3.2	<i>Podnikání.....</i>	15
2.4	INFRASTRUKTURA.....	16
2.4.1	<i>Dopravní infrastruktura.....</i>	16
2.4.2	<i>Technická infrastruktura.....</i>	17
2.4.2.1	<i>Zásobování vodou.....</i>	17
2.4.2.2	<i>Čištění odpadních vod</i>	18
2.4.2.3	<i>Zásobování teplem a elektřinou</i>	18
2.5	VYBAVENOST	19
2.5.1	<i>Základní vybavenost v obci.....</i>	19
2.5.2	<i>Památky a další zajímavosti v obci.....</i>	19
2.5.2.1	<i>Choltický mlýn</i>	19
2.5.2.2	<i>Zámek.....</i>	20
2.5.2.3	<i>Památky místního významu</i>	20
2.5.3	<i>Ubytování.....</i>	21
2.5.4	<i>Zdravotní a sociální služby.....</i>	21
2.6	ŽIVOTNÍ PROSTŘEDÍ	21
2.7	SPRÁVA OBCE	23
2.7.1	<i>Volný čas, sport a kultura</i>	23
2.8	DALŠÍ INFORMACE PRO POTŘEBY ZPRACOVÁNÍ STRATEGICKÉHO PLÁNU	24
2.8.1	<i>Hlavní investiční akce realizované v posledních 5 letech.....</i>	24
2.8.2	<i>Zamýšlené projekty a investice v budoucnu.....</i>	25
2.8.3	<i>Hlavní priority rozvoje dle vedení obce.....</i>	25
2.8.4	<i>Hlavní dokumenty pro zájmové území.....</i>	25
2.8.4.1	<i>Územní plán.....</i>	25
2.8.4.2	<i>Rozpočet obce.....</i>	26
2.8.4.3	<i>Strategie Mas Opavsko.....</i>	26
3.	DOTAZNÍKOVÉ ŠETŘENÍ.....	27
3.1	HLAVNÍ PROBLÉMY V OBCI.....	27
3.2	PRIORITY V OBCI.....	27
4.	SOUHRN A ROZVOJOVÝ POTENCIÁL OBCE	29
5.	SWOT ANALÝZA.....	30
5.1.1	<i>SWOT analýza.....</i>	30
6.	NÁVRHOVÁ – STRATEGICKÁ ČÁST	32
6.1	VIZE ROZVOJE OBCE.....	32
6.2	PRIORITNÍ OBLASTI ROZVOJE A PROGRAMOVÉ CÍLE	33
6.2.1	<i>Prioritní oblast 1 - Dopravní a technická infrastruktura.....</i>	34
6.2.1.1	<i>Programový cíl 1.1 - Zlepšení stavu dopravní infrastruktury.....</i>	34
6.2.1.2	<i>Programový cíl 1.2 - Dobudování technické infrastruktury.....</i>	34
6.2.2	<i>Prioritní oblast 2 - Vybavenost obce.....</i>	35
6.2.2.1	<i>Programový cíl 2.1 - Zlepšení stavu budov v majetku obce a jejich přístupnost</i>	35
6.2.2.2	<i>Programový cíl 2.2 - Zajištění sociálních služeb a bezpečnosti.....</i>	35
6.2.2.3	<i>Programový cíl 2.3 - Zlepšení stavu veřejných prostranství a zeleně</i>	36
6.2.3	<i>Prioritní oblast 3 - Život v obci.....</i>	37
6.2.3.1	<i>Programový cíl 3.1 - Podpora spolkového a společenského života.....</i>	37
6.2.3.2	<i>Programový cíl 3.2 - Zajištění podmínek pro sport a rekreaci</i>	37

7.	VAZBA NA STRATEGICKÉ DOKUMENTY V ÚZEMÍ.....	39
7.1	STRATEGICKÉ DOKUMENTY V ÚZEMÍ	39
7.1.1	<i>Hlavní strategické a rozvojové dokumenty</i>	39
7.2	POPIS HLAVNÍCH VAZEB NA NADŘAZENÉ DOKUMENTY	39
7.2.1	<i>Česká republika</i>	39
7.2.2	<i>Moravskoslezský kraj</i>	40
8.	REALIZAČNÍ ČÁST	41
8.1	ZPRÁVA O NAPLŇOVÁNÍ PROGRAMU ROZVOJE A ZÁSOBNÍK PROJEKTŮ	41
8.2	AKTUALIZACE PROGRAMU ROZVOJE	42
9.	PŘEHLED POUŽITÝCH ZDROJŮ	43

SEZNAM TABULEK

TAB. 1: ROZLOHA MĚSTA A JEDNOTLIVÝCH DRUHŮ POZEMKŮ	9
TAB. 2: VÝVOJ POČTU OBYVATEL.....	13
TAB. 3: OBYVATELÉ BYDLÍCÍ A DLE VĚKU	13
TAB. 4: NAROZENÍ A ZEMŘELÍ, PŘISTĚHOVALÍ A VYSTĚHOVALÍ OBYVATELÉ	13
TAB. 5: OBYVATELÉ DLE RODINNÉHO STAVU	13
TAB. 6: OBYVATELÉ DLE VZDĚLÁNÍ.....	14
TAB. 7: OBYDLENÉ A NEOBYDLENÉ DOMY (2011).....	14
TAB. 8: OBYDLENÉ DOMY A BYTY – VÝVOJ V LETECH 2001 – 2011 (2011)	14
TAB. 9: FORMA UŽÍVÁNÍ BYTŮ (2011).....	14
TAB. 10: DOKONČENÉ BYTY V LETECH 2007 - 2013	15
TAB. 11: PRŮMĚRNÁ ROČNÍ MÍRA NEZAMĚSTNANOSTI (%) V OBDOBÍ 2007 AŽ 2011	15
TAB. 12: PRŮMĚRNÁ ROČNÍ MÍRA NEZAMĚSTNANOSTI (%) V OBDOBÍ 2007 AŽ 2011	15
TAB. 13: ZÁKLADNÍ VYBAVENOST V OBCI PRO VOLNÝ ČAS	23
TAB. 14: HLAVNÍ SPOLEČENSKÉ AKCE V OBCI.....	24
TAB. 15: HLAVNÍ REALIZOVANÉ PROJEKTY V PŘEDCHOZÍM OBDOBÍ.....	24
TAB. 16: PŘIPRAVOVANÉ VÝZNAMNĚJŠÍ PROJEKTY PRO NADCHÁZEJÍCÍ OBDOBÍ.....	25
TAB. 17: POŘADÍ PROBLÉMŮ V OBCI DLE DOTAZNÍKOVÉHO ŠETŘENÍ	27
TAB. 18: POŘADÍ PRIORIT V OBCI DLE DOTAZNÍKOVÉHO ŠETŘENÍ.....	28

1. ÚVOD

Strategický plán městyse Litultovice (dále především strategický plán) představuje důležitý střednědobý dokument, který pomáhá nasměrovat budoucí rozvoj obce v dílčích rozvojových oblastech. Zahrnuje v sobě jak programové cíle rozvoje, tak i konkrétní opatření a z nich vycházející aktivity, jejichž realizace přispěje k naplnění daných priorit a dosažení strategické vize. Strategickým plánem je rovněž významným strategickým podkladem při přípravě projektů s předpokládanou podporou evropských fondů v programovém období 2014-2022.

Předkládaný Strategický plán se zaměřuje přibližně na období 2015 – 2022 a vychází z provedených analytických prací (Charakteristika současného stavu), provedeného dotazníkového šetření mezi občany městyse, dotazníku zpracovaného starostou obce a pracovního jednání se členy zastupitelstva obce. Tyto práce proběhly v období od března do května 2015. Strategický plán rovněž aktualizuje původní rozvojový dokument obce, který byl platný v období 2007-2014.

Struktura dokumentu vychází z metodik Ministerstva pro místní rozvoj – tj. METODIKA TVORBY PROGRAMU ROZVOJE OBCE z roku 2012, jejímž autorem jsou společnosti GaREP, spol. s r. o. a e-Rozvoj.cz, s.r.o. Struktura dokumentu je následující:

- Úvod
- Analytická část
 - Charakteristika současného stavu
 - Zhodnocení rozvojového potenciálu obce
 - SWOT analýzy
- Návrhová část
 - Vize rozvoje obce
 - Prioritní oblasti
 - Programové cíle
 - Podporovaná opatření a projekty
- Realizační část

Analytická část popisuje současný stav Litultovic, je zakončena SWOT analýzou a představuje vstup pro návrhovou část. Ze schválené SWOT analýzy vychází návrh rozvojové vize obce a nastavení cílů, pro jejichž naplnění jsou nastavena opatření. U jejich popisu jsou taktéž uvedeny příklady vhodných aktivit.

Do zpracování Strategického plánu byla zapojena veřejnost v obci, která měla možnost vyjádřit své priority prostřednictvím dotazníkového šetření/ankety, kterým byl zjišťován názor obyvatel na hlavní problémy v obci a současně na hlavní priority k řešení. Současně proběhlo pracovní jednání také se zastupiteli obce.

ANALYTICKÁ ČÁST

2. ANALYTICKÁ ČÁST – CHARAKTERISTIKA SOUČASNÉHO STAVU

2.1 ZÁKLADNÍ CHARAKTERISTIKA ÚZEMÍ

Městys Litultovice se nachází v Moravskoslezském kraji 12 km jihozápadně od Opavy na silnici I/46, směrem na Olomouc. Počtem obyvatel 916 a rozlohou 1035 ha patří Litultovice mezi menší obce západního Opavska. Jsou samostatnou obcí se stavebním úřadem a matrikou. Součástí obce jsou také tři přilehlé osady: Choltice, Luhy a Pilný Mlýn.

Městys je zapojen v Programu obnovy venkova, je členem Svazu měst a obcí ČR, členem Euroregionu Silesia, Mikroregionu Hvozdnice, Svazku obcí pro provoz skupinového vodovodu Litultovice.

Z hlediska vybavenosti (také viz dále) se v obci nachází základní škola Litultovice, mateřská škola, dále zámek, kde se nachází Úřad městyse Litultovice, Muzeum historie Litultovic, knihovna, lékárna a další.

Z hlediska geomorfologického členění náleží obec do geomorfologického celku Nízkého Jeseníku a geomorfologického podcelku Stěbořická pahorkatina. Územím prochází tok řeky Hvozdnice, která zde tvoří poměrně malebné údolí s meandrujícím tokem a doprovodnou zelení.

Převážná část území obce je tvořena zemědělskou půdou, kdy převážnou část z ní tvoří orná půda. Lesy tvoří cca 1/5 území obce, zejména podél údolí Hvozdnice a svahy nad ní.

Tab. 1: Rozloha města a jednotlivých druhů pozemků

Název obce	Celková plocha obce	Orná půda	Zahrady	Ovocné sady	TTP	Zemědělská půda	Lesy
Litultovice	1035,0	605,0	27,0	0,0	72,5	704,5	219,2

2.1.1 Historie obce

Litultovice mají jméno od svého zakladatele Litulta (Lutulta, Litolta). Nejstarší zachovanou památku na Litultovice máme v seznamu biskupských manů v okolí Opavy z doby 1289 – 1325, v němž mají jméno německé, ačkoliv seznam je psán latinsky. Litultovice s okolím byly manským statkem olomouckého biskupství a tvořily moravskou enklávu ve Slezsku, udělovanou v léno jako mužské manství v pokolení sestupném. Dědictví se proto přiznávalo pouze v případě žijícího mužského potomka, syna. Poněvadž tato podmínka nebyla vždy splnitelná, vystřídal se v držení léna více než deset rodů.

Držitelem tohoto manství byl v letech 1281 – 1325 Henrik de Oppal (Boček z Opole) a jeho bratři. Teprve roku 1368 se setkáváme opět s Litultovicemi, za držitele rytíře Vavříka z Lutholtowitz (1368 – 89). V těch letech dominoval vesnici hrádek, opevněný pravděpodobně dřevěnými palisádami a příkopem od strany severní a valy ze strany jižní, které byly znatelné ještě začátkem 20. století.

Z roku 1446 máme první zmínku o tvrzi (baště), kterou dal Kosíř a to na obranu vesnice v nebezpečné válečné době a spíše proti vpádu loupeživých rytířů, než za své sídlo, neboť jako vikštejnský purkrabí sídlil na hradě Vikštejně. Šlo tehdy o tvrz s ochrannými rohovými věžemi, obehnanou příkopy se soustavou rybníků.

Roku 1582 Litultovice úplně, až na tvrz, vyhořely. Roku 1601 drželi léno synové Karla Bítovského – Václav a Jiří Bítovští z Bítova. Do dob Bítovských spadá založení „nového zámku“, jak svědčí i zachovalý letopočet 1609.

V první polovině 18. století byl renesanční zámek přestavěn v barokní sídlo. Interiéry zámeckého objektu přitom dostaly barokní štukovou výzdobu.

V letech 1844 – 1847 byl v Litultovicích nově postaven kostel sv. Bartoloměje a roku 1849 byl posvěcen. Obec Litultovice přísluší od roku 1850, kdy byla zrušena patrimoniální správa, ve které správní jednotky představovala panství, k okresu Opava.

V roce 1885 byl v Litultovicích založen sbor dobrovolných hasičů a jeho prvním předsedou byl Isidor Lhotský. V roce 1887 získaly Litultovice právo výročního trhu, staly se tržní obcí a byly neoficiálně považovány za městečko. Tento statut ztratily po roce 1945. Roku 1892 se začala stavět škola a 14. srpna se světil základní kámen.

V roce 1938 byly Litultovice spolu s Opavskem v důsledku mnichovské dohody zabrány hitlerovským Německem. Osvobozeny byly 6. května 1945.

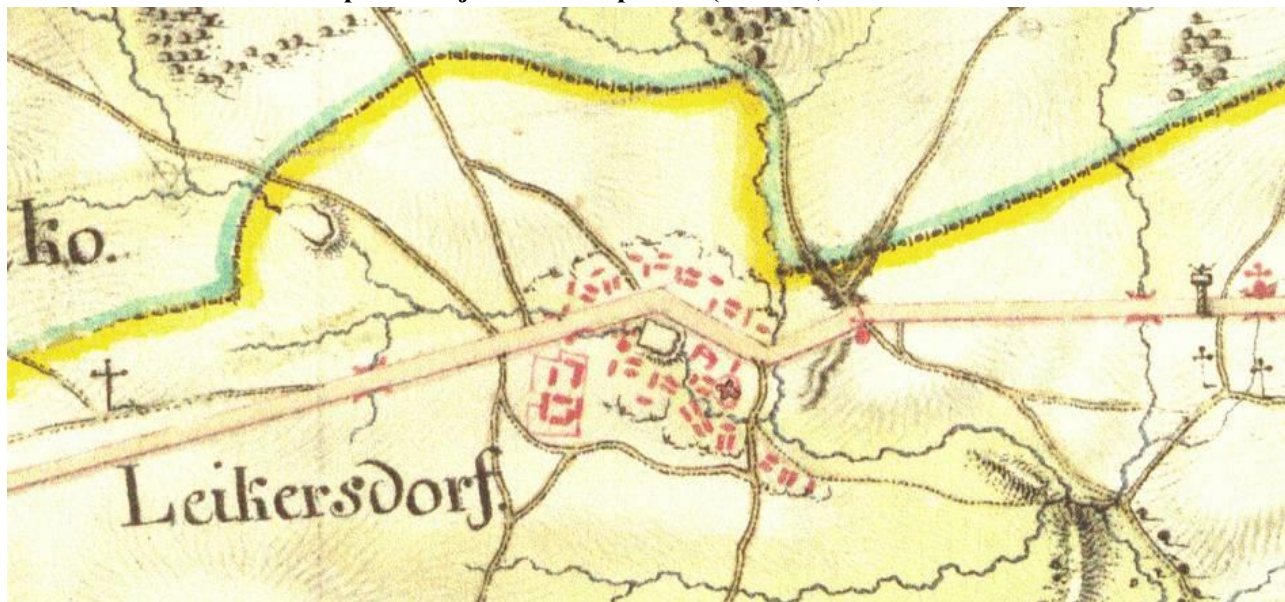
Místní část Litultovic Choltice, založené Antonínem Sedlickým z Choltic roku 1846, byly k Litultovicím připojeny 1. 1. 1949. Do té doby patřily k Jezdkovicím.

Litultovicím byl předsedou Poslanecké sněmovny Parlamentu České republiky udělen modrý štít se dvěma stříbrnými leknínovými listy, jež vyrůstají ze stříbrno-červeně šachovaného půlměsíce. Leknínové listy jsou převzaty od Stošů z Kounic, zatímco půlměsíc připomíná erb Běrky z Nasilé. Lekníny navíc vytvářejí siluetu srdce, které bylo dominantní figurou erbu Bítovských z Bítova.



Vývoj obce na historických mapách je znázorněn na obrázcích níže.

Obr. č. 1 Litultovice na mapě z 1. vojenského mapování (1780-83)



/


Obr. č. 2 Litultovice na mapě z 2. vojenského mapování (1836 - 1852)



Obr. č. 3 Litultovice – mapa stabilního katastru (1836 - 1852)



Obr. č. 4 Litultovice – letecký snímek 1953



Obr. č. 5 Litultovice – dnes



2.2 OBYVATELSTVO A BYDLENÍ

2.2.1 Obyvatelstvo

Počet obyvatel městyse se pohybuje okolo 900 (k 1.1.2015 – 916 obyvatel), přičemž průměrný věk je 39 let. Jejich rozčlenění dle dílčích kategorií je zpracováno v následujících tabulkách.

Počet obyvatel v obci v posledním desetiletí kontinuálně roste. Od roku 2005, kdy žilo v obci oficiálně 758 obyvatel, stoupl počet obyvatel o 150. Jedná se o výrazný nárůst a je otázkou, kam ještě by měl počet obyvatel růst. Část nárůstu je dána klienty z ústavu sociálních služeb, kteří si v obci nahlašují trvalé bydliště. Dále je na úřadě nahlášeno několik lidí bez domova.

Tab. 2: Vývoj počtu obyvatel

2005	2006	2007	2008	2009	2010	2011	2012	2013	2014
758	767	781	793	809	824	840	883	897	916

Počet mužů a žen je přibližně vyrovnaný, v mladších ročnících mírně převažují muži, ženy převažují ve věkové kategorii nad 65 let. Mládež do 14 let tvoří přibližně 20 %, počet obyvatel nad 65 let činí 15 %. Dá se předpokládat – s ohledem na demografické trendy – postupný nárůst počtu obyvatel v kategorii nad 65 let.

Tab. 3: Obyvatelé bydlící a dle věku

Počet bydlících obyvatel k 31.12.	897	Počet obyvatel ve věku 15-64 let celkem	588
muži	452	muži	306
ženy	445	ženy	282
Počet obyvatel ve věku 0-14 let celkem	172	Počet obyvatel ve věku 65 a více let celkem	137
muži	94	muži	52
ženy	78	ženy	85
Průměrný věk	39,0		

Zdroj: ČSÚ

Z hlediska narozených a zemřelých převažovali v roce 2013 mírně zemřelí. Naopak přistěhování do obce převažovalo nad odstěhovávaním, což svědčí o atraktivitě obce pro nové potenciální obyvatele, což je možno hodnotit pozitivně.

Tab. 4: Narození a zemřelí, přistěhovalí a vystěhovalí obyvatelé

Živě narození celkem	8	Přistěhovalí celkem	34
muži	4	muži	15
ženy	4	ženy	19
Zemřelí celkem	11	Vystěhovalí celkem	17
muži	8	muži	6
ženy	3	ženy	11

Zdroj: ČSÚ

Tab. 5: Obyvatelé dle rodinného stavu

svobodní	377	rozvedení	60
ženatí a vdané	408	ovdovělí *	80

Zdroj: Stránky obce

Z hlediska vzdělání obyvatel obce převažují lidé s vyučením bez maturity (40 %), vysokoškolské vzdělání má 7,5 % obyvatel. Z tabulky je taktéž patrné, že úroveň vzdělání postupně roste a oproti roku 2001 se v roce 2011 počet lidí se středoškolským a vyšším vzděláním zvýšil o 8,4 %.

Tab. 6: Obyvatelé dle vzdělání

Obec	Bez vzdělání, nezjištěné, neukončené základní, základní	Vyučení a střední bez maturity	Úplné střední s maturitou a vyšší odborné a nástavbové	Vysokoškolské	Úplné střední s maturitou, VOŠ a VŠ v roce 2011	Úplné střední s maturitou, VOŠ a VŠ v roce 2001	Index změny 2011/2001
Litultovice	21,8	40,3	30,4	7,5	37,9	29,5	1,29

Zdroj: Rozbor udržitelného rozvoje území, 2014

2.2.2 Bydlení

Níže uvedená část uvádí základní statistiky týkající se bydlení a hlavní trendy vývoje.

Převážná část domů v obci je domů rodinných (189) a 7 bytových. Část domů je neobydlených, přičemž zhruba polovina z nich slouží dle dat Českého statistického úřadu k rekreaci.

Tab. 7: Obydlené a neobydlené domy (2011)

Domy celkem	Trvale obydlené domy			Neobydlené domy		Slouží k rekreaci
	Celkem	Rodinné domy	Bytové domy	Celkem	Podíl (%)	
227	198	189	7	29	12,8	13

Zdroj: Rozbor udržitelného rozvoje území, 2014

Oproti roku 2001 se v roce 2011 počet trvale obydlených domů zvětšil o 7,6 %, což svědčí o atraktivitě městyse z hlediska bydlení. Obdobně se zvýšil počet trvale obydlených bytů na 276.

Tab. 8: Obydlené domy a byty – vývoj v letech 2001 – 2011 (2011)

Trvale obydlené domy			Trvale obydlené byty		
2001	2011	Index (%)	2001	2011	Index (%)
184	198	7,6	256	276	7,8

Zdroj: Rozbor udržitelného rozvoje území, 2014

Z hlediska užívání převažuje bydlení ve vlastním domě nebo v bytě v osobním vlastnictví, pouze menší část bytů je nájemních.

Tab. 9: Forma užívání bytů (2011)

Počet trvale obydlených		Právní forma užívání trvale obydlených bytů							
		ve vlastním domě		v osobním vlastnictví		nájemní		družstevní	
2001	2011	2001	2011	2001	2011	2001	2011	2001	2011
256	276	166	166	0	15	47	53	7	0

Zdroj: Rozbor udržitelného rozvoje území, 2014

Rychlost bytové výstavby je jedním z ukazatelů atraktivnosti obce pro bydlení a připravenosti rozvojových ploch. V tabulce dole je uveden počet nově dokončených bytů v jednotlivých letech.

Tab. 10: Dokončené byty v letech 2007 - 2013

Dokončené byty v letech							Celkem		
2007	2008	2009	2010	2011	2012	2013	2007–2011	2008–2012	2009–2013
0	4	1	5	4	8	3	14	22	21

Zdroj: Rozbor udržitelného rozvoje území, 2014

2.3 HOSPODÁŘSTVÍ

2.3.1 Zaměstnanost obyvatel

Na základě dohody s Českým statistickým úřadem Ministerstvo práce a sociálních věcí počínaje lednem 2013 přechází na nový ukazatel registrované nezaměstnanosti v ČR s názvem *Podíl nezaměstnaných osob*. Tento ukazatel vyjadřuje podíl dosažitelných uchazečů o zaměstnání ve věku 15 – 64 let ze všech obyvatel ve stejném věku. Nahrazuje doposud zveřejňovanou míru registrované nezaměstnanosti, která poměřuje všechny dosažitelné uchazeče o zaměstnání pouze k ekonomicky aktivním osobám. Nový ukazatel *Podíl nezaměstnaných osob* má kvůli odlišné definici jinou úroveň a tudíž je s původním ukazatelem nesrovnatelný.

Momentálně jsou k dispozici data o nezaměstnanosti v letech 2012 a 2013 pouze pro okresy a vyšší územní celky. Údaje o míře nezaměstnanosti a volných pracovních místech na úroveň obcí jsou k dispozici pouze do roku 2011, proto jsme zde ponechali i původní zpracovaná data, která byla čerpána z portálu Ministerstva práce a sociálních věcí. Průměrné roční hodnoty v tabulkách byly vypočítány z údajů za každý měsíc daného roku.

Průměrná roční míra nezaměstnanosti správního obvodu SO ORP Opava je za období 2007 až 2011 8,58 %. V případě Litultovic byla míra nezaměstnanosti v roce 2007 (9,7 %), v roce 2011 9,39 %. Aktuální hodnoty nejsou veřejně k dispozici.

Tab. 11: Průměrná roční míra nezaměstnanosti (%) v období 2007 až 2011

Obec	Průměrná roční míra nezaměstnanosti					
	2007	2008	2009	2010	2011	Průměr
Litultovice	9,70	6,07	6,55	7,19	9,39	7,78

Zdroj: Rozbor udržitelného rozvoje území, 2014

2.3.2 Podnikání

Velká část obyvatel dojíždí za prací mimo obec, především do Opavy. Někteří podnikají v místě.

Na území obce působí také několik podniků, které jsou rovněž významnými zaměstnavateli lidí z obce nebo širšího okolí. Přehled nejvýznamnějších (dle sdělení vedení obce) je uveden v tabulce. Podnikání v obci je třeba (v rámci možností obce) podporovat, neboť kromě zaměstnanosti je dalším pozitivním dopadem také udržování a rozšiřování odbornosti a kvalifikace.

Tab. 12: Průměrná roční míra nezaměstnanosti (%) v období 2007 až 2011

Jméno	Oblast podnikání	Počet zaměstnanců
Uniron	strojírenství	100
ZOD Litultovice	zemědělství	25
Nádeníček	stolařství	12
Košárek Jan	autodílny	10

Zdroj: Dotazníkové šetření

Kromě výše uvedených podniků je samozřejmě nutné zmínit i samotnou obec Litultovice, kde kromě samotného úřadu působí zaměstnanci v rámci mateřské a základní školy.

2.4 INFRASTRUKTURA

2.4.1 Dopravní infrastruktura

Městys Litultovice se nachází na silnici I/46, směrem na Olomouc. V obci se nachází dvě autobusové zastávky – Litultovice točna a Litultovice střed. V osadě Pilný Mlýn se nachází vlaková zastávka a autobusová zastávka, v osadě Litultovice Choltice autobusová zastávka a v osadě Litultovice Luhy autobusová zastávka.

Železniční doprava je na trase: Opava – Dolní Životice – Mladecko – Jakartovice zajišťována Mikroregionem Hvozdnice. V roce 2014 byly provedeny změny, vlakové spojení bylo omezené pouze na víkendy, aktuálně je zrušené a byl ohlášen víkendový provoz v letních měsících. Dopravu zajišťuje společnost Railway Capital a.s.

Autobusová doprava je zajišťována společností TQM – holding s.r.o. na trasách: Opava – Stěbořice – Litultovice – Kružberk a Opava – Slavkov – Litultovice – Hořejší Kunčice. Dále je pak **autobusová doprava** zajišťována společností Veolia Transport Morava a.s. na trase: Opava – Litultovice – Šternberk – Olomouc.

Intenzita dopravy v obci je poměrně nízká, většina nákladních automobilů ve směru Opava – Olomouc jezdí přes Hradec nad Moravicí. V roce 2010 dosahovala – dle sčítání dopravy – intenzita dopravy na tomto úseku 2779 aut/24 hodin.

Obr. č. 6 Litultovice – intenzita dopravy (ŘSD, 2010)

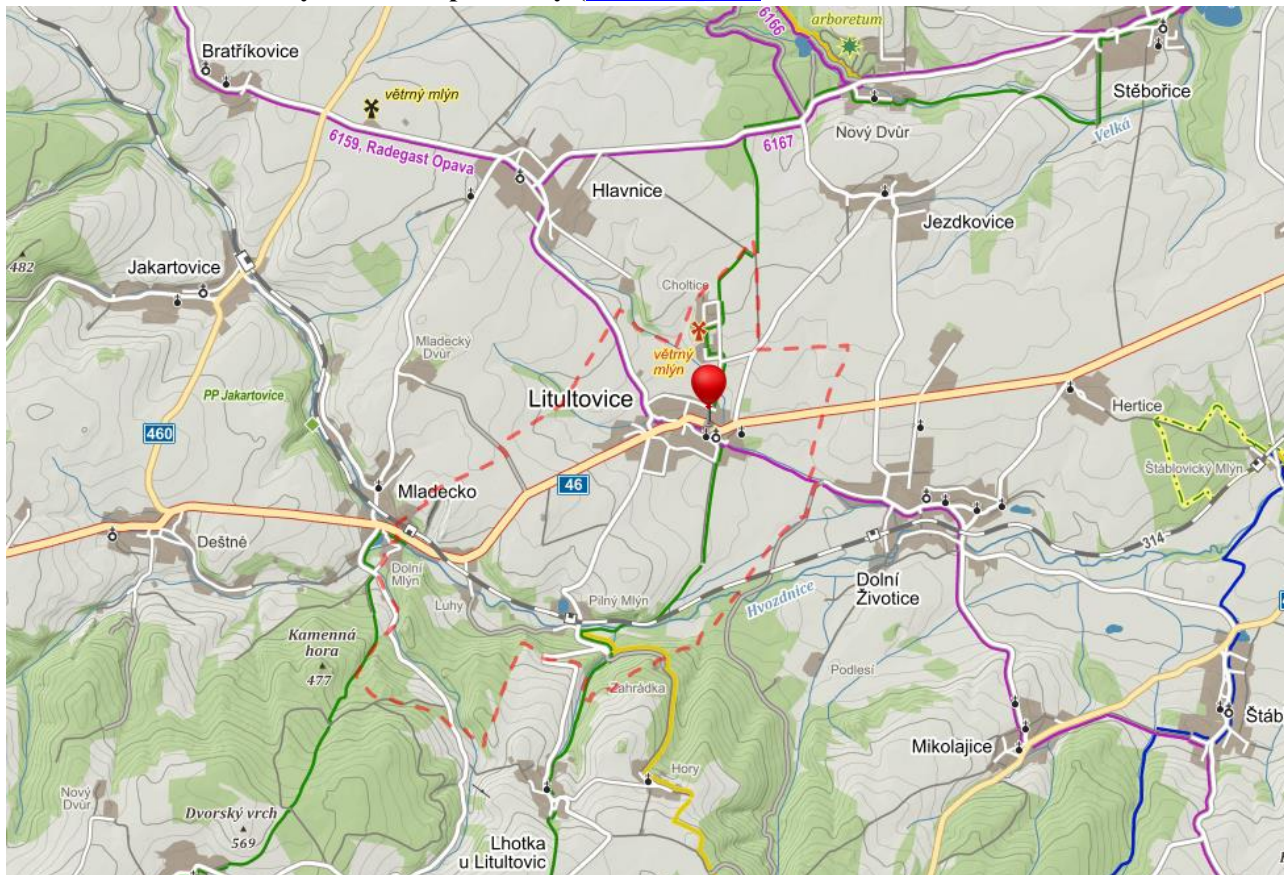


Stav místních komunikací je nekvalitní, problémem jsou i nebezpečné přechody pro chodce přes I/46. ŘSD připravuje obchvat I/46 okolo obce, který se však nezdá v aktuálních podmínkách ve střednědobém horizontu příliš reálný.

Obcí dále prochází cyklistická trasa č. 6221 – Radegast – Opava, a to ve směru Hlavnice, Litultovice, Dolní Životice. Pro podporu cykloturistiky je u restaurace mapa a pergola.

Dále obcí prochází zelená turistická značka z Arboreta v Novém dvoře, kolem větrného mlýna v Cholticích a ve směru na Lhotku u Litultovic. U železniční zastávky se napojuje žlutá turistická trasa ve směru na Životské hory. Schéma tras je znázorněno na obrázku.

Obr. č. 7 Litultovice – cyklistické a pěší trasy (www.mapy.cz)



2.4.2 Technická infrastruktura

2.4.2.1 Zásobování vodou

Litultovice mají vybudován veřejný vodovod, který je součástí skupinového vodovodu Litultovice. Celý vodovod provozuje firma Lenart - Novotný, vodovod má zdroj vody v Mladecku. Zde se jímá v současné době podzemní voda dvěma vrtly, z vrtů se čerpá do úpravně vody Mladecko o výkonu 30 l.s-1. V úpravně vody je voda upravována - provzdušňována a po průchodu čističi filtrována na tlakových filtrech. Voda je zdravotně zabezpečena dávkováním plynného chlóru do akumulární nádrže v úpravně vody Mladecko. Upravená voda je z akumulární nádrže čerpána do zemního vodojemu Litultovice o objemu 2 x 650 m³.

Z vodojemu Litultovice je voda gravitačním přívodním řadem DN 200 délky 2 200 m přiváděna do rozvodné sítě Litultovice, a současně je i přiváděním řadem dopravována do rozvodné sítě Dolní Životice. Čerpací stanicí ve vodojemu bude voda výtlačným řadem DN 200 čerpána do zemního vodojemu Hlavnice 2 x 150 m³ a z tohoto vodojemu budou dále zásobovány obce Hlavnice, Jezdkovice, Stěbořice, Nový Dvůr, Jamnice. Rozvodná vodovodní síť Litultovice má celkovou délku 6 600 m.

Byla zajištěna výstavba nového vrtu M5 v lokalitě Litultovice-Pilný Mlýn, který je propojen novým vodovodním řádem délky 850 m s úpravnou vody Litultovice-Luhy, čímž je posíleno využívání místních zdrojů pitné vody.

2.4.2.2 Čištění odpadních vod

V obci Litultovice je v současné době vybudována jednotná kanalizační síť, do které jsou napojeny jak dešťové, tak i splaškové odpadní vody z většiny objektů. Páteř kanalizace tvoří kmenová stoka, která je trasována v souběhu se zatrubněným potokem DN 1200. Tato kanalizační stoka je vyústěna do Litultovického potoka.

Stávající kanalizace v obci byla budována postupně v období od roku 1930-1976. Jedná se převážně o betonové potrubí (zatrubnění potoka) o celkové délce cca 3 000 m. Provoz a údržbu stávající kanalizace zajišťuje obecní úřad Litultovice. Technický stav kanalizace odpovídá stáří a nedokonalému způsobu provádění. Je předpoklad pro využití stávajícího hlavního kanalizačního sběrače pro odvedení odpadních vod ve výhledu.

Čištění odpadních vod v obci je zajištěno převážně v septicích či žumpách. Ty mají přepady zaústěny převážně do stávající kanalizace, respektive přímo do povrchových vodotečí případně trativodu, kterými odpadní vody odtékají spolu s ostatními vodami místních vodotečí. Odpadní vody z několika objektů v obci jsou čištěny v malé ČOV (monoblok).

Vzhledem k velikosti obce a charakteru obytné zástavby je doporučeno řešit likvidaci odpadních vod ve výhledu do roku 2015 stávajícím způsobem, tj. přímo u zdroje, v septicích či žumpách. V případě požadavku na biologické čištění odpadních vod z jednotlivých objektů lze využít stávající septiky či žumpy pro osazení malých domovních ČOV. V rámci územního plánu je vymezena také plocha pro čistírnu odpadních vod v ploše pro podnikání, avšak jedná se o finančně náročnou variantou. Další možností je decentralizované čištění, postupná instalace domácích ČOV nebo výstavba menší ČOV.

2.4.2.3 Zásobování teplem a elektřinou

Obec je standardně napojena na elektřinu. Současně je hlavní část obce (dle odhadu vedení obce 60 % obyvatel) plynofikována. Kromě plynu používají lidé k vytápění nejčastěji biomasu (dřevo) a uhlí. Dá se předpokládat spíše pozvolný trend zateplování objektů a využívání dalších doplňkových obnovitelných zdrojů energie, především fotovoltaické, solární k ohřevu vody a tepelných čerpadel.

Obec zvažuje realizaci solárního ohřevu teplé užitkové vody na veřejných budovách. Dále jsou zvažována tato energetická opatření:

- MŠ - kompletní zateplení a rekuperace vzduch
- Zateplení stropu na zámku
- Zateplení budovy pošty
- Zateplení bytovky č.p. 102

2.5 VYBAVENOST

2.5.1 Základní vybavenost v obci

Z hlediska základní vybavenosti se v obci nachází následující:

- Základní škola příspěvková organizace – 1.-5. třída
- Mateřská škola, příspěvková organizace
- Zámek - včetně úřad městyse Litultovice, muzea historie Litultovic, knihovna, lékárna, restaurace
- tělocvična
- fotbalové hřiště
- zdravotní středisko s ordinací praktického, ženského zubního a dětského lékaře
- penzion pro seniory
- pobočka České pošty
- prodejna smíšeného zboží - TEMPO
- čerpací stanice EuroOil
- kostel sv. Bartoloměje
- hřbitov
- obecní rozhlas

Většina středoškoláků navštěvuje střední školy v nedaleké Opavě.

Nabídku obecní vybavenosti je možno hodnotit jako dobrou a Litultovice neplánují žádné významnější rozšíření.

2.5.2 Památky a další zajímavosti v obci

Na území Litultovic se nachází několik zajímavostí nadmístního významu. Především se jedná o větrný mlýn v Cholticích, a dále o zámek a zámecký park.

2.5.2.1 Choltický mlýn



Větrný mlýn na Cholticích, lidově zvaný „větrák“, byl postaven roku 1833 v nedalekém Sádku Augustinem Foltýnem. Roku 1878 byl rozebrán a prodán Františkovi Romfeldovi, po částech převezen do Choltic a zde postaven na nynějším místě. Posledním „panem otcem“ byl Konrád Romfeld, který zde ještě za okupace v letech 1938 – 1945 mlel lidem z obce i okolí mouku. Pak udržoval mlýn v provozu, zejména na šrotování, až do roku 1954. Po tomto roce objekt chátral. Roku 1969 dochází k jeho generální opravě. Prostor mlýna byl oplocen a objekt uzamčen a předváděn turistům. V roce 1994 byl mlýn prodán zpět původnímu majiteli – panu Konrádu Romfeldovi. V současnosti mlynářskou tradici přebírá jeho syn Radomír Romfeld s tím, že v budoucnu se mlít bude ponejvíce pro radost.

Choltický větrný mlýn je celodřevěný, tzv. beraniho, též kozelčího typu. Bedněná kostra větráku se sedlovou střechou, u křídel zkosenou, je ukončena cca 20 cm nad terénem, aby nebránila otáčení mlýna. Celková výška objektu je 12,50 m, v půdorysných rozměrech 5,90 x 6,50 m, průměr otáčky křídel je 16 m.

2.5.2.2 Zámek

Na počátku 15. století (snad již ve století 14.) byla ve vsi vybudována tvrz. První zmínku o tvrzi (baště) máme z r. 1446. Tehdy šlo o tvrz s ochrannými rohovými věžemi, obehnanou příkopem se soustavou rybníků, která patrně sloužila na obranu vesnice v nebezpečné válečné době a proti vpádu loupeživých rytířů. Jako tvrz se naposledy uvádí v r. 1558. Poté byla tvrz přebudována na renesanční zámek. Přestavba byla dokončena patrně v r. 1579.



V 18. století byl renesanční zámek přebudován v barokní sídlo; interiéry zámeckého objektu přitom dostaly barokní štukovou výzdobu. V té době byla také zřízena zámecká kaple.

Od r. 1792 až do druhé světové války náležel zámek spolu se statkem nepřetržitě Rollsběrgům. Za nich, koncem 18. a počátkem 19. století, došlo k dalším stavebním úpravám zámeckého objektu. Tenkrát získalo průčelí „nového zámku“ dnešní empírový vzhled, k němuž patřil balkon s dveřmi nad centrálním vjezdem s tympanonem na vrcholu. U zámku byl zřízen počátkem 19. století přírodně krajinářský park s cizokrajnými stromy, ve kterém byla umístěna kuželna. Park je obehnan zámeckou zdí.

V 60. letech 20. století byla zbořena barokní kaple. Generální oprava zámku proběhla v 2. polovině 70. let 20. století. Restaurátorské práce v 1. patře „starého zámku“ byly ukončeny v r. 1986. V objektu „nového zámku“ byly odhaleny velmi cenné staré fresky, pocházející z přelomu 16. a 17. století.

Dnes je v objektu zámku umístěn obecní úřad s historickou obřadní síní, lékárna, zámecká restaurace, knihovna a garáže hasičské zbrojnice.

2.5.2.3 Památky místního významu

V obci se dále nachází celá řada památek s místním významem, ať už větším nebo menším, které spoluvytváří charakter obce. Jedná se o tyto:

Nejvýznamnější objekty

- Kostel sv. Bartoloměje - Nejstarší zmínka je z roku 1672. Současný kostel pochází z roku 1847 - přestavěn v roce 1925. Současný kostel pochází z roku 1847, přestavěn v roce 1925. V roce 1844 se začalo s bouráním starého kostela a byla zahájena výstavba nového kostela. V roce 1849 na slavnost sv. Jana Křtitele byl slavnostně posvěcen nový kostel. Dlaždice pod kostelem a také šachtice odvádějící vodu byly zhotoveny v roce 1942. U kostela se nacházejí sochy.
- Fara
- Kaplička na „Malé straně“
- Hřbitov - V roce 1788 zřízen nový hřbitov – dřív byl u kostela. V důsledku císařských nařízení, zejména ve věci ochrany proti nakažlivým nemocem byl přestěhován na své dnešní místo. Hřbitov byl postupně doplňován o další prvky jako nízká kamenná obvodová zeď s kovanými vratky, dominantní stavba kaple a v centrální části mohutný kamenný kříž.

Kříže

- Dřevěný kříž na Hájové cestě
- Dřevěný kříž směr Jezdkovice
- Dřevěný kříž Pilný Mlýn
- Kamenný kříž za parkem

- Kamenný pískovcový kříž.
- Kamenný kříž směr Hlavnice
- Kamenný kříž u hřbitova směr Opava

Pomníky

- Pomník u silnice na Lhotku u „Zahrádky“
- Pomník u kostela
- Pomník na hřbitově – obětem 1. světové války

2.5.3 Ubytování

Z hlediska ubytování se zde nenachází žádný hotel, penzion a kemp, pouze chalupy a apartmány a ubytovna.

2.5.4 Zdravotní a sociální služby

V Litultovicích se nachází jeden domov pro seniory, který je provozován na soukromé úrovni a mezi klienty je řada občanů i z jiných obcí než Litultovic. Obec trochu postrádá službu formy denního stacionáře pro seniory a dále zde chybí terénní sociální služba.

Obec je schopna částečně zajistit sociální bydlení. Na území jsou dále uváděny jako částečně problémové bytové domy č. 192 a 193, které jsou stavebně v nevyhovujícím stavu a je zde ubytován větší počet lidí v méně příznivé sociální situaci.

Ze zdravotních služeb se zde nachází zdravotní středisko s ordinací praktického, ženského, zubního a dětského lékaře. V areálu zámku se také nachází lékárna. Se zdravotními službami panuje spokojenost.

2.6 ŽIVOTNÍ PROSTŘEDÍ

68 % plochy obce tvoří zemědělská půda, 21 % tvoří lesy, zbytek tvoří především zahrady a zastavěné plochy (viz úvodní kapitoly). S tímto souvisí i mírně nižší koeficient ekologické stability, který je 0,48, což je dáno právě vysokým podílem orné půdy a nižší výměrou lesa.

Lesy na území obce se nacházejí za tratí podél toku Hvozdnice a na svazích v částech Pilný mlýn a Luhy. Náleží k přírodní lesní oblasti Nízký Jeseník. V této PLO jsou smrkové porosty ve 3 -5. vegetačním stupni mimo jiné ohrožené větrem, hnilobami a podkorním hmyzem.

Systém nakládání s odpady v obci je funkční, avšak obec postrádá sběrný dvůr. Bioodpad je zpracováván v rámci komunitního kompostování.

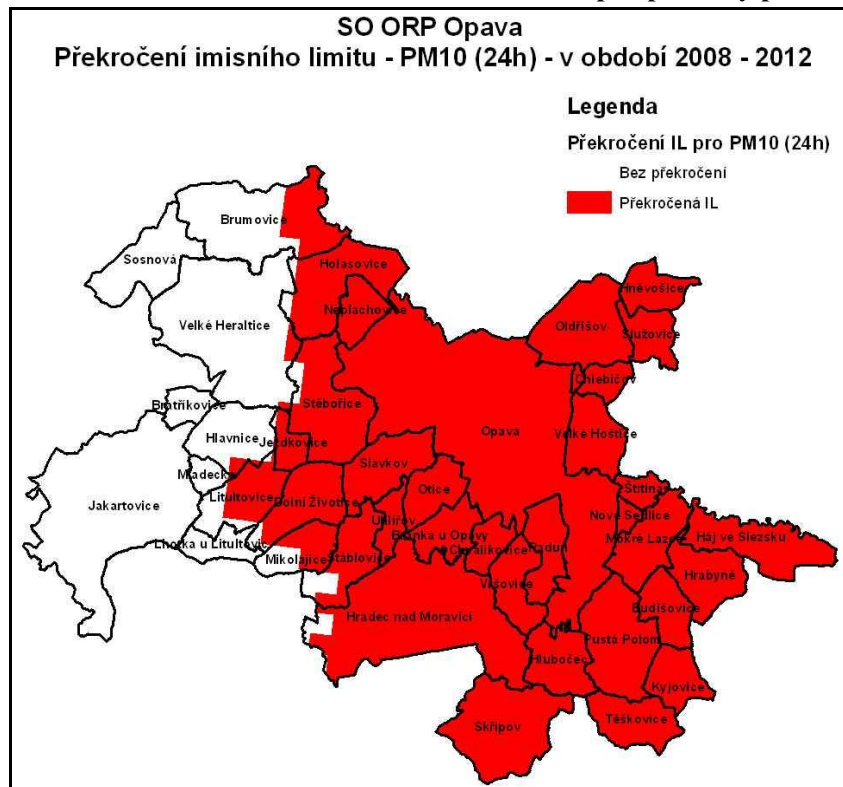
Na území obce nachází jedna lokalita definována jako stará ekologická zátěž, a to skládka Litultovice. Na území obce se rovněž nachází ložisko nerostných surovin na těžbu břidlice a droby (obecně stavební kámen) o rozloze 5,69 ha, kde aktuálně probíhá těžba. Ložisko je na okraji obce poblíž Mladecka.

Znečištění ovzduší je stále vážný environmentální problém nejen v ČR, ale i v Evropě. Důsledky znečišťování jsou velmi široké. Jsou prokázány přímé negativní účinky látek znečišťujících ovzduší na zdraví obyvatel, zvířat, rostlin, půdu a materiály. Zdraví obyvatel může být zasaženo také nepřímou, ukládáním těchto látek v dalších složkách životního prostředí (půda, voda, biota), vstupem chemikálií do

potravního řetězce s následkem další expozice lidí. Znečištění venkovního ovzduší je nejčastěji vyvoláno směsí znečišťujících látek emitovaných z celé řady zdrojů. V Litultovicích jsou hlavním zdrojem znečištění ovzduší domácnosti, méně významně také doprava. Významný vliv na kvalitu ovzduší mají rovněž aktuální meteorologické podmínky.

Obec je zařazena – stejně jako většina dalších obcí v SO ORP Opava, do oblasti se zhoršenou kvalitou ovzduší, a to díky poléťavému prachu – viz obrázek níže.

Obr. č. 8 Oblast se zhoršenou kvalitou ovzduší pro poléťavý prach (RURÚ, 2014)



Územím obce prochází tok řeky Hvozdnice, který zde tvoří poměrně malebné údolí. Obcí protéká zčásti zatrubněný Litultovický potok, na kterém se nachází několik vodních ploch. Vodní plocha se nachází také u Pilného mlýna. Litultovice jsou občas ohrožovány povodněmi, a to podél toku Hvozdnice v lokalitě Pilného mlýna. V obci je zřízen varovný systém a taktéž je v plánu realizace suchého poldru, kdy je zpracováno stavební povolení. S lokálními povodněmi souvisí také riziko vodní eroze, kterou je na území obce – v závislosti na pěstované plodině – ohrožována řada zemědělských pozemků. Při lokálních přívalových srážkách dochází k odnosu půdy ze zemědělských pozemků, což způsobuje zanášení koryt vodních toků a nádrží, ohrožování nemovitostí a ztrátu kvality zemědělské půdy. Ohrožené pozemky jsou zejména nad obcí v západní části obce.

Stav veřejné zeleně je dle vedení obce neuspokojivý a zanedbaný. Plánuje se proto obnova zeleně v rámci zámeckého parku a hřbitova a výsadby alejí podél cest a vodotečí. Realizace územního systému ekologické stability není aktuálně schůdná díky nevyřešeným majetkovým poměrům.

V obci se nachází naučná stezka Pilný mlýn, kterou zrealizovaly Lesy České republiky, s.p. Základ naučné stezky tvoří tabule, které seznamují návštěvníky lesa s rozdílnými přírodními stanovišti, které se nacházejí jen pár desítek metrů od sebe na lokalitě Pilný mlýn. Snahou je ukázat, že podle prostředí se les může velmi lišit, a to nejen stromy, které v něm rostou, ale i kytkami či živočichy žijícími v různých typech lesa. Další tabule jsou zaměřeny na činnost člověka v lese. Stezka je doplněna čtyřmi zábavnými stanovišti. První je

„Dendrofon“, hudební nástroj vyrobený z různých druhů dřeva. Druhé stanoviště je „Hmatový chodník“, kdy návštěvník prochází bosky po různých površích. Třetím je kladina na pružinách. Obec rovněž vybudovala bezpečné ohniště v lomu u trati v lokalitě Pilný mlýn.

2.7 SPRÁVA OBCE

Úřad městyse Litultovice se nachází v budově zámku spolu s historickou obřadní síní. Úřad vykonává v rámci přenesené působnosti agendu matričního úřadu a stavebního úřadu pro 12 katastrálních území, které spadají pod 7 samosprávných obcí (Litultovice, Dolní Životice, Mladecko, Hlavnice, Bratříkovice, Lhotka u Litultovic a Jakartovice).

Dále Úřad městyse Litultovice vykonává přenesenou působnost na úseku silničního správního úřadu, orgánu ochrany ovzduší a orgánu ochrany přírody a krajiny; a to pouze na území Litultovic.

Městys má patnáctičlenné zastupitelstvo, od roku 2014 je starostou Ing. Jan Birgus. Dále je ustanoven kontrolní a finanční výbor, kulturní komise a dále také povodňová komise a komise k projednávání přestupků.

Obec je součástí Mikroregionu Hvozdnice, členem MAS Opavsko a Euroregionu Silesia, Svazu měst a obcí, Spolku pro obnovu venkova a Sdružení místních samospráv ČR.

2.7.1 Volný čas, sport a kultura

Přehled obecní vybavenosti pro potřeby volného času je uvedena níže v tabulce. Z té je patrné, že v základu je obec vybavena solidně, avšak je potřeba dořešit např. prostory pro spolky v obci, stav kulturního domu, dětské hřiště, sportovní hřiště apod. Problém je komplikovaný přístup do sálu na zámku.

Obec v nadcházejících letech plánuje dobudování dětského hřiště v zámeckém parku a realizaci polyfunkčního hřiště ve sportovním areálu.

Tab. 13: Základní vybavenost v obci pro volný čas

Typ občanské vybavenosti	<i>Funguje dobře</i>	<i>Funguje s dílčími problémy</i>	<i>Je dobře dostupné jinde</i>	<i>Obec postrádá</i>	<i>Obec nepostrádá</i>
a) kino					x
b) klubovny spolků		x		x	
c) penzion, hotel				<i>zkrachoval</i>	
d) ubytovna		x			
e) tábořiště, kemp					x
f) kulturní dům/sál		x		x	
g) muzeum/galerie		x			
h) dětské hřiště/dětský koutek				x	
i) sauna					x
j) venkovní bazén					x
k) přírodní místo ke koupání			x		
l) tělocvična	x				
m) hřiště		x		x	

Typ občanské vybavenosti	<i>Funguje dobře</i>	<i>Funguje s dílčími problémy</i>	<i>Je dobře dostupné jinde</i>	<i>Obec postrádá</i>	<i>Obec nepostrádá</i>
n) tenisový kurt		x	x		
o) jezdecký areál					x
p) bowling					x

Zdroj: Vedení obce

Na území obce působí několik aktivních spolků, mezi které patří tyto:

- TJ Sokol Litultovice,
- OS Rybáři z Litultovic
- Sbor dobrovolných hasičů v Litultovicích
- Myslivecké sdružení Hradisko – Hlavnice
- Klub důchodců
- OS Farník
- Včelaři

Mezi hlavní pravidelné akce, které v Litultovicích probíhají, patří:

Tab. 14: Hlavní společenské akce v obci

<i>Druh akce</i>	<i>Datum nebo měsíc konání</i>	<i>Pořadatel</i>
3 x ples, 1 x pochování basy	Leden - březen	Hasiči, Sokol a městys
Karmáš	Konec srpna	Městys, myslivci a rybáři
Posezení u větrného mlýna	Srpen	Hasiči
Vánoční běh „Litultovská vánočka“	26.12.	Sokol
Neckyáda + rybářské závody	Červen - srpen	rybáři
Adventní koncerty a jarmark	Prosinec	Všechny složky

Zdroj: Vedení obce

2.8 DALŠÍ INFORMACE PRO POTŘEBY ZPRACOVÁNÍ STRATEGICKÉHO PLÁNU

2.8.1 Hlavní investiční akce realizované v posledních 5 letech

V minulosti byla Litultovicích realizována řada větších nebo menších projektů. Níže uvádíme přehled těch, které vedení městyse považuje za nejvýznamnější – nejedná se tedy o kompletní výčet.

Tab. 15: Hlavní realizované projekty v předchozím období

Projekt	Termín	Náklady
Tělocvična	2012	14 000 000
Zateplení ZŠ Litultovice	2014	4 000 000
Přístavba kabin na hřišti	2008	500 000
Revitalizace zeleně	2015	800 000
Kompostéry přes SFŽP	2013	600 000
Povodňové varovné hlásiče	2012	1 500 000

Zdroj: Vedení obce

2.8.2 Zamýšlené projekty a investice v budoucnu

Dále je uveden přehled projektů, záměrů a vizí, i kterých obec aktuálně uvažuje a které jsou v různé fázi rozpracovanosti. Zde je nutno také upozornit, že se také nejedná o kompletní výčet. Uvedené částky je nutno brát jako odhad.

Tab. 16: Přípravované významnější projekty pro nadcházející období

Projekt	Termín	Odhad nákladů
Zateplení MŠ Litultovice	2016	2-3 000 000
Rekonstrukce vybavení zámeckého parku	2015 až 2016	1 000 000
Zateplení a rekonstrukce nevyužitých prostor pošty	2017	2-3 000 000
Úpravy společenských prostor zámku B	2017 až 2022	?
Polyfunkční hřiště	2018	1 000 000
Sběrný dvůr	Podle výhodnosti	?
Rekonstrukce chodníků	Průběžně	?
Postupné rozšiřování kanalizační sítě	Průběžně	?

Zdroj: Vedení obce

2.8.3 Hlavní priority rozvoje dle vedení obce

Vedení obce byl předložen přehled možných priorit v různých oblastech s cílem orientačně určit priority rozvoje obce v příštím období. Tyto informace je nutno brát jako podklad pro další rozhodování a jsou nadále zpřesňovány v návrhové části. Jedná se o tyto:

- Podpora občanských, spolkových a volnočasových aktivit
- Obnova a rozvoj vesnic a venkovské infrastruktury
- Ochrana a tvorba kulturní krajiny
- Omezování negativních dopadů lidské činnosti na životní prostředí
- Zlepšení systému likvidace komunálního odpadu

2.8.4 Hlavní dokumenty pro zájmové území

2.8.4.1 Územní plán

15. června 2010 nabyla účinnosti Změna č. 1 územního plánu Litultovic. Jejím obsahem byla změna koncepce odvádění odpadních vod, umístění ČOV. Úprava dopravního řešení místní komunikace Pod Lesem. Změna využití plochy č. 18 (sport a rekreace) na plochu pro individuální bydlení s plochou pro podnikatelské činnosti nerušivé. Úprava návrhu cyklistické stezky směrem na Otice. Úprava regulativů. Převedení části plochy bývalého zahradnictví na plochu pro sport a rekreaci. Zrušení návrhu propojení místní komunikace se silnicí I/57 apod.

V souvislosti s vývojem území, změnou legislativy a na základě požadavků fyzických a právnických osob bylo rozhodnuto Zastupitelstvem městyse Litultovice o pořízení nového Územního plánu Litultovic. Územní plán je zpracován a schválen pro celé správní území Městyse Litultovice.

2.8.4.2 Rozpočet obce

Dalším základním dokumentem pro rozvoj obce je Rozpočet. Ten je sestavován pro každý rok. Z hlediska Městyse Litultovice počítá rozpočet na rok 2015 s úhrnem příjmů 11 498 590, - Kč. Největšími položkami jsou pro tento rok zajištění činnosti místní správy, činnost zastupitelstva obce a péče o vzhled obce a veřejnou zeleň. Splátka úvěrů pro rok 2015 činí celkově cca 1 mil. Kč. Prostředky na investice do rozvoje obce činí cca 2 mil. Kč ročně.

2.8.4.3 Strategie Mas Opavsko

Litultovice jsou součástí Místní akční skupiny Opavsko (Mas Opavsko). Aktuálně je připravována tzv. integrovaná strategie pro období 2014-2020 (respektive vzhledem k posunu o něco delší). Integrovaná strategie území působnosti místní akční skupiny je celkovou střednědobou strategií. Jde o ucelený rozvojový dokument, vztahující se na území působnosti MAS. Propojuje subjekty, záměry a zdroje v kontextu přípravy nového programovacího období Evropské unie na roky 2014 -2020.

Víceodvětvová strategie zpracovaná na základě komunikace s obyvateli, neziskovými organizacemi a spolky, podnikateli a obcemi v regionu, doložená realizací plánování v rámci MAS, obsahující kompletní problematiku území s definováním všech rozvojových směrů. Strategie je vytvářena na základě poptávky komunity bez ohledu na zdroje financování. Musí jasně definovat a především podložit jednotlivé požadavky a potřeby regionu s vyčíslením jejich měřitelných indikátorů.

Strategie je vytvářena na základě reálných potřeb zjištěných na základě doložitelného průzkumu regionu, přístup k tvorbě strategií je založený na důkazech.

Strategický plán Litultovic by měl být v souladu s integrovanou strategií MAS Opavsko.

3. DOTAZNÍKOVÉ ŠETŘENÍ

Během dubna a května probíhala na území obce mezi občany městyse anketa/dotazníkový průzkum, který se zaměřoval jednak na zjišťování toho, které problémy občané vnímají jako nejvýznamnější a současně jaké jsou jejich nejvýznamnější priority. Dotazník byl zveřejněn jednak na webových stránkách obce a současně distribuován v rámci obecního periodika. Touto cestou bylo získáno 36 odpovědí, které jsou dalším ze vstupů do analytické a návrhové části.

Výsledky dotazníkového šetření jsou uvedeny zde:

3.1 HLAVNÍ PROBLÉMY V OBCI

Občané dostali možnost zaškrtnout z předložené sady problémů až tři odpovědi. Jako hlavní problém je uváděn nevyhovující stav chodníků – tj. chodníků podél hlavní komunikace v obci. S tím souvisí i často uváděný nekvalitní stav místních komunikací. Jako druhý hlavní problém je uváděna absence čistírny odpadních vod a taky kvalita životního prostředí, čímž je míněn zejména hluk a stav ovzduší. Naopak je třeba zmínit, že lidé nevnímají jako problém např. stav veřejných objektů nebo nedostatek pracovních příležitostí, což toto potvrzuje jako silnou stránku obce.

Tab. 17: Pořadí problémů v obci dle dotazníkového šetření

Problémy Litultovic	Počet
Špatný stav chodníků	21
Chybějící čistírna odpadních vod	13
Kvalita životního prostředí	13
Špatný stav místních komunikací	11
Nedostatečné vybavení pro rodiny s dětmi	11
Bezpečnost v obci	6
Nezájem lidí o dění v obci	5
Špatný stav zeleně a veřejných prostranství	3
Malé množství společenských akcí v obci	2
Nedostatek pracovních příležitostí v obci a okolí (i s Opavou)	1
Špatný stav obecního majetku	1
Nedostatečné dopravní napojení do Opavy a dalších obcí	0

Mezi další uváděné problémy byl nejčastěji zmiňován hluk ze sekaček během víkendu. Dále bylo zmíněno např. pálení listí, volně pobíhající psi a nepořádek po nich a jiné.

3.2 PRIORITY V OBCI

Další otázka se zaměřovala na priority občanů, kdy opět byla předložena základní sada priorit, ze kterých bylo možno vybrat až tři možnosti, případně uvést jinou.

Jako jednoznačně hlavní prioritou je uváděna potřeba rekonstrukcí chodníků a místních komunikací, což potvrzuje výše uvedenou tabulku problémů. Obdobné platí také pro čistírnu odpadních vod, která je prioritou, jež by měla být v nadcházejícím období vyřešena. Častěji je uváděn také požadavek na zlepšení podmínek pro rodiny s dětmi a mládež, čímž se rozumí zejména poptávka po hřištích a volnočasovém vyžití. Přehled odpovědí je uveden v tabulce.

Mezi další odpovědi patřilo např. sekání a údržba Rajčuly, větší kulturní vyžití o víkendech a přes letní období, protipovodňová opatření, obnovení vlakového spojení Opava-Jakartovice nebo konkrétní požadavek na bezpečnostní zrcadlo při odbočce u pošty na hřiště.

Tab. 18: Pořadí priorit v obci dle dotazníkového šetření

PRIORITY	Počet
Rekonstrukce místních komunikací a chodníků	23
Dobudování kanalizace a čistírny odpadních vod	12
Zlepšení podmínek pro rodiny s dětmi a mládež	10
Obnova veřejných prostranství a zeleně	7
Podpora spolkového a společenského života	6
Zajištění větší bezpečnosti v obci	6
Zajištění čistoty v obci	5
Zajištění služeb v obci	3
Rekonstrukce budov v majetku obce	2
Zlepšení dopravního napojení	1
Podpora místních podnikatelů	0
Zlepšení podmínek pro seniory	0

4. SOUHRN A ROZVOJOVÝ POTENCIÁL OBCE

Litultovice jsou rozvinutou obcí, která je příjemným místem pro bydlení. V obci jsou zajištěny všechny základní služby a vybavenost, zbývající část služeb - jako jsou např. vyšší stupně základních škol, střední školy a univerzita, úřady, divadlo, obchody apod. - je k dispozici v dopravně dobře dostupné Opavě.

Poměrně vyhovující je také vybavenost technickou infrastrukturou, zachovalé přírodní podmínky a stav životního prostředí.

Obec nabízí také dobré společenské vyžití – působí zde řada spolků, velmi dobré jsou podmínky také pro sport a rekreaci. Z hlediska cestovního ruchu je zajímavý zámek a zámecký areál, kde se pořádají např. svatby, unikátní kulturní památkou je Choltický větrný mlýn. Obcí také prochází několik turistických a cyklistických tras, přírodně atraktivní je zachovalé údolí toku Hvozdnice.

V příštím období je potřeba se zaměřit na několik základních oblastí, jako jsou:

- Rekonstrukce, obnova a zlepšení stavu obecního majetku
 - Opravy chodníků a místních komunikací
 - Rekonstrukce obecních budov
- Obnova a rozvoj veřejné zeleně a veřejných prostranství, především:
 - Areál zámeckého parku
 - Zeleň podél komunikací
- Posílení bezpečnosti v obci a prevence kriminality (bezpečnější přechody, kamerový systém)
- Vyřešení systému čištění odpadních vod
- Zlepšení protipovodňové ochrany (např. při přívalových srážkách)
- Rozvoj kvality služeb v obci, vybavenosti a podpora společenského života
 - Zlepšení podmínek pro pořádání společenských akcí
 - Zajištění bezbariérového přístupu do veřejných prostor
 - Zvyšování úrovně sportovní vybavenosti
 - Podpora společenského života a činnosti spolků
 - Rozvoj sociálních služeb
- Podpora rekreace
 - Rozvoj podmínek pro cyklistickou dopravu
 - Propagace místního dědictví
- Meziobecní spolupráce

5. SWOT ANALÝZA

SWOT analýza je metoda, jejíž pomocí je možno identifikovat silné (ang: Strengths) a slabé (ang: Weaknesses) stránky, příležitosti (ang: Opportunities) a hrozby (ang: Threats) spojené s danou obcí (městem, regionem). Jedná se o metodu analýzy užívanou při analýze a tvorbě rozvojových dokumentů a je nástrojem strategického (dlouhodobého) plánování rozvoje obce.

Základ metody spočívá v klasifikaci a ohodnocení jednotlivých faktorů, které jsou rozděleny do 4 výše uvedených základních skupin. Vzájemnou interakcí faktorů silných a slabých stránek na jedné straně vůči příležitostem a nebezpečím na straně druhé lze získat nové kvalitativní informace, které charakterizují a hodnotí úroveň jejich vzájemného střetu.

5.1.1 SWOT analýza

SWOT analýza byla sestavena na základě výše v textu uvedených skutečností, dále na základě informací od starosty městyse Litultovice a současně dle projednání se zastupiteli obce.

SILNÉ STRÁNKY	SLABÉ STRÁNKY
<ul style="list-style-type: none"> • Blízkost a dobré dopravní napojení na Opavu - blízkost škol, zaměstnání, úřadů, kultury apod. • Dobrá základní vybavenost obce službami – lékař, pošta, úřad, obchod, lékárna ...) • Dobré podmínky pro sport – sportovní vybavenost • Fungující mateřská a základní škola • Fungující spolkový život • Objekt seniorcentra a domu s pečovatelskou službou • Místní větší zaměstnavatelé Uniron a zemědělské družstvo • Fungující systém odpadového hospodářství • V obci působí jednotka požární ochrany • Zajímavé kulturní dědictví v obci – Choltický mlýn, zámek • Obcí procházejí cyklistické a turistické stezky • Atraktivní a přírodně hodnotné údolí řeky Hvozdnice 	<ul style="list-style-type: none"> • Špatný stav místních komunikací a chodníků • Nedořešený systém čištění odpadních vod • Chybějící (nevyhovující) prostor pro větší společenské akce • Chybí bezbariérový přístup k některým veřejným službám • Absence některých sociálních služeb (např. terénní pečovatelská služba) • Chybí dětská hřiště • Vyšší koncentrace sociálně slabších obyvatel v některých soukromých objektech (přestupky, bezpečnost) • Nevyhovující stav veřejné zeleně a zámeckého parku • Nevyhovující stav některých obecních budov (MŠ, rozvody v ZŠ, pošta, hasičská zbrojnice) • Bezpečnostní rizika na silnici (např. nevyhovující přechody)
PŘÍLEŽITOSTI	HROZBY
<ul style="list-style-type: none"> • Evropské fondy • Meziobecní spolupráce • Obchvat Litultovic • Rozšíření sociálních služeb • Potenciál energetických úspor 	<ul style="list-style-type: none"> • Zhoršení ekonomické situace v regionu • Přívalové srážky a povodňové stavy • Omezení množství spojů

STRATEGICKÁ (NÁVRHOVÁ) ČÁST

6. NÁVRHOVÁ – STRATEGICKÁ ČÁST

6.1 VIZE ROZVOJE OBCE

Vize představuje dlouhodobý obraz o budoucnosti obce, o tom, jak se bude obec měnit a zlepšovat, soubor představ a priorit obce. Vize je „směrovkou“ rozvoje. Časový horizont vize je v rozmezí 10–20 let a její naplnění by mělo být dosaženo realizací strategického plánu.

Rozvojová vize definuje stav, ve kterém by se obec měla v daném časovém období nacházet a k němuž by měla směřovat. Vize je dlouhodobější než časové působení strategického plánu a pomáhá zajistit směry rozvoje obce i pro nadcházející období.

Součástí kapitoly může být rovněž stanovení dlouhodobých strategických cílů. Jejich naplňování bude rozpracováno pomocí programových cílů (část B.2) v několika střednědobých programech rozvoje obce (např. strategickým cílem může být, že obec bude mít za 15 let opraveny všechny místní komunikace, odvozeným programovým cílem při pětiletém programu rozvoje obce by bylo, že obec během pěti let opraví třetinu místních komunikací v obci). Dlouhodobé strategické cíle tak prostupují několika programy rozvoje obce a pomáhají udržovat kontinuitu rozvoje.

Vize rozvoje městyse Litultovice vychází z provedených analytických šetření a z původní strategické vize, reflektuje současný stav a je základním východiskem pro směřování obce v příštím období.

Litultovice jsou rozvinutou obcí se zajištěnou nabídkou služeb, zdravým životním prostředím a zajímavým společenským životem, která je příjemným místem pro kvalitní život svých obyvatel.

Uvedená stručná vize je podrobněji interpretována:

- **Rozvinutá obec se zajištěnou nabídkou služeb** – v obci jsou zajištěny všechny základní služby standardní pro obec dané velikosti, tj. jak z hlediska jejich dostupnosti (přítomnost, dosažitelnost), tak i kvality. Nabídka služeb s nadmístním významem (specializovanější zdravotní péče, střední školy a univerzita, úřady apod.) je zajištěna v Opavě.
- **Zdravé životní prostředí** – v případě Litultovic zejména dobrá kvalita ovzduší, vyřešené čištění odpadních vod, fungující a efektivní systém nakládání s odpady a dobrý stav veřejné zeleně jak v obci, tak i v krajině.
- **Zajímavý společenský život** – zahrnující bohatý spolkový život a současně dobré podmínky pro fungování spolků včetně adekvátních prostor pro pořádání společenských akcí. Současně je zohledněno, že široká nabídka kulturních a dalších společenských příležitostí je velmi dobře dostupná ve městě Opava.
- **Kvalitní život svých obyvatel** – strategický plán je zaměřen především na obyvatele Litultovic. Pouze menší část je zacílena na potenciální návštěvníky obce – rekreanty.

6.2 PRIORITNÍ OBLASTI ROZVOJE A PROGRAMOVÉ CÍLE

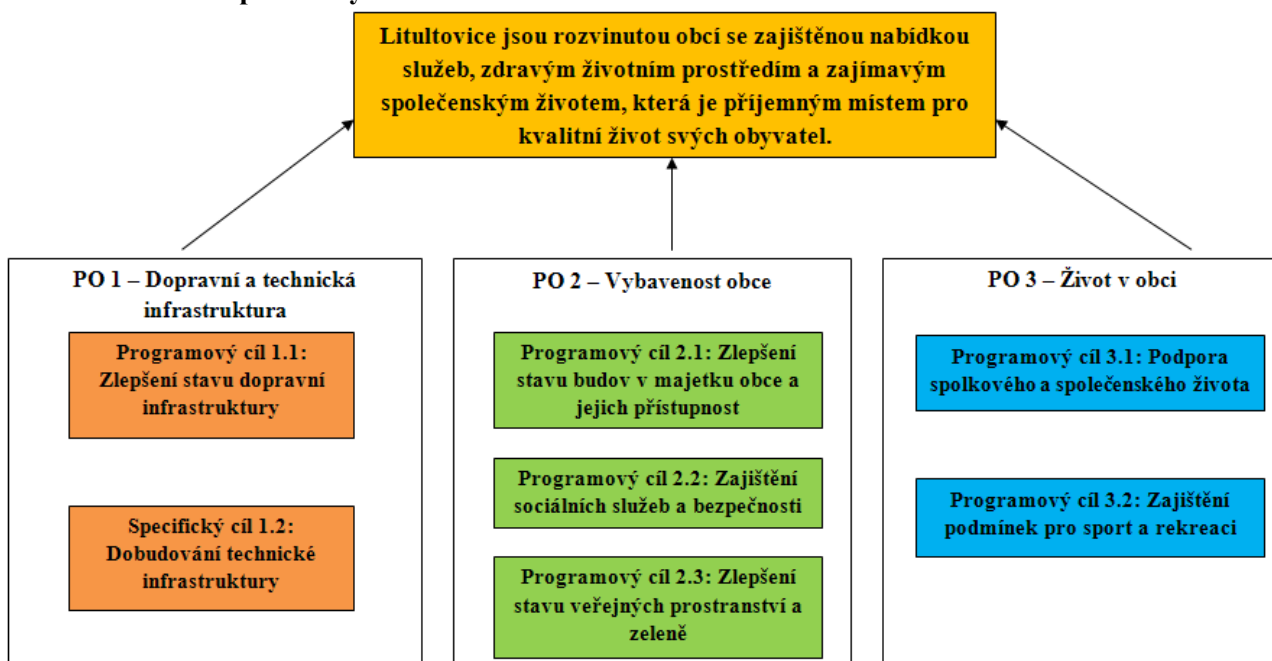
Na základě výše provedených analýz a v souladu s rozvojovou vizí území byly stanoveny tyto dílčí prioritní oblasti zaměření strategie:

- Prioritní oblast 1: Dopravní a technická infrastruktura
- Prioritní oblast 2: Vybavenost obce
- Prioritní oblast 3: Život v obci

K jednotlivým prioritním oblastem jsou dále stanoveny programové cíle. Ty jsou uvedeny níže na schématu znázorňující strom cílů. K jednotlivým programovým cílům jsou následně uvedeny příklady podporovaných opatření a projektů – viz dále. Současně jsou pro potřeby budoucího vyhodnocování plnění strategie navrženy také možné indikátory pro hodnocení konkrétních výsledků strategie.

Programové cíle stanovují, čeho chce obec dosáhnout realizací programu rozvoje. Časově se váží k platnosti strategického plánu, tj. do roku 2020 (2022 – 2025). Jsou stanoveny na základě definovaných problémů a vyjadřují žádoucí stav obce, kterého by mělo být dosaženo. Cíle jsou v souladu s vizí a vzájemně se doplňují.

Obr. 9: Strom cílů pro městyse Litultovice



6.2.1 Prioritní oblast 1 - Dopravní a technická infrastruktura

6.2.1.1 Programový cíl 1.1 - Zlepšení stavu dopravní infrastruktury

Aktuálním problémem je nevyhovující stav místních komunikací, které jsou v majetku obce, a bude prováděna jejich postupná rekonstrukce.

Nevyhovující je také stav chodníků podél silnice I/57, které jsou v majetku ŘSD. V tomto případě bude nutná vhodná kooperace s touto organizací při zlepšení stávajícího stavu. Optimální je spojení rekonstrukcí chodníků a místních komunikací s budováním a vhodnými rekonstrukcemi technické infrastruktury.

Současně budou podporována opatření k zajištění lepší dopravní bezpečnosti a dostupnosti v obci, jako je modernizace přechodů pro chodce, bezbariérovost přístupů a další.

Příklady podporovaných opatření a projektů:

- Rekonstrukce chodníků
- Rekonstrukce místních komunikací
- Opatření ke zvýšení bezpečnosti na silnici – bezpečné přechody, zpomalovací prahy, dopravní značení, odstranění dopravních závad ...

Návrh indikátorů pro hodnocení výsledků:

- Délka rekonstruovaných chodníků (m)
- Délka rekonstruovaných komunikací (m)
- Počet zrealizovaných dopravních bezpečnostních opatření (počet)

6.2.1.2 Programový cíl 1.2 - Dobudování technické infrastruktury

Základní prioritou obce v oblasti technické infrastruktury je vyřešení čištění odpadních vod. Aktuální stav je nevyhovující, voda je čištěna v septicích a žumpách. Řešení je možné ve dvou základních variantách – dobudování (a případně rekonstrukce) kanalizační sítě se zakončením na centrální čistírně odpadních vod nebo využití decentralizovaného čištění odpadních vod a méně kapacitní ČOV v kombinaci s domácími ČOV. Výběr varianty bude záviset na technických a ekonomických možnostech obce.

V oblasti odpadového hospodářství bude podporován rozvoj současného stavu. Důležité je zejména vybudování sběrného dvora, který přispěje k efektivnějšímu zajištění separace a budoucí recyklace odpadů. Také budou podporována další opatření, které přispějí k efektivnějšímu sběru a využití komunálního odpadu. V rámci této oblasti budou podporována také protipovodňová opatření, a to jak podél vodních toků (Hvozdnice – Pilný mlýn), tak i v krajině nad zástavbou. Podporována budou především přírodě blízká protipovodňová opatření, obnova krajinných prvků s protipovodňovou a protierozní funkcí a opatření podporující lepší zadržení vody v krajině (nové vodní plochy nebo jejich obnova, zasakovací pásy apod.).

Příklady podporovaných opatření a projektů:

- dostavba a rekonstrukce kanalizační sítě a zařízení pro čištění odpadních vod
- sběrné dvory, efektivnější systémy sběru komunálních odpadů
- přírodě blízká protipovodňová a protierozní opatření – zasakovací pásy, remízky, meze, příkopy, suché poldry

Návrh indikátorů pro hodnocení výsledků:

- Dostavěná čistírna odpadních vod (Ano/ne) – případně „Vyřešeno čištění odpadních vod (Ani/ne)“
- Délka nově vybudované/zrekonstruované kanalizace (m)
- Vybudovaný sběrný dvůr (ano/ne)
- Počet realizovaných protipovodňových/protierozních opatření (počet)

6.2.2 Prioritní oblast 2 - Vybavenost obce

6.2.2.1 Programový cíl 2.1 - Zlepšení stavu budov v majetku obce a jejich přístupnost

Stav řady objektů v majetku obce je v nevyhovujícím stavu a vyžaduje rekonstrukci. Zároveň jsou některé z těchto objektů náročné na vytápění a provoz. V rámci Litultovic se jedná především o budovu mateřské školy, technickou infrastrukturu základní školy a objekt pošty. V případě hasičské zbrojnice bude podporována výstavba nového objektu. Alternativou je rekonstrukce stávajícího objektu, který je ovšem pro potřeby SDH nedostačující. Dalším objektem vyžadujícím úpravy je samotný zámek, kdy budou podpořeny stavební úpravy vedoucí k lepší využitelnosti zámku pro pořádání společenských akcí. Vzhledem k významu tohoto objektu budou všechny větší úpravy v tomto objektu řešeny ve spolupráci s příslušnými odbory památkové péče.

V rámci rekonstrukcí budou současně podporována opatření snižující spotřebu energie a tím i provozní náklady. Podporovány budou také přípravné studie pro realizaci těchto opatření (energetické studie/audity apod.). Současně budou podporovány projekty, které zajistí rozšíření možností stávajícího využití daných objektů i pro další veřejně prospěšné účely.

Příklady podporovaných opatření a projektů:

- Rekonstrukce a zateplení mateřské školy, rekonstrukce rozvodů v ZŠ, rekonstrukce a zateplení objektu pošty
- Stavební úpravy zámku
- Vybudování hasičské zbrojnice/rekonstrukce stávající

Návrh indikátorů pro hodnocení výsledků:

- Snížení spotřeby energie v daných objektech (GJ/rok)
- Počet realizovaných rekonstrukcí (počet)

6.2.2.2 Programový cíl 2.2 - Zajištění sociálních služeb a bezpečnosti

V obci je v provozu domov pro seniory a dům s pečovatelskou službou, který je provozován na soukromé úrovni. Naopak obec postrádá službu formy denního stacionáře pro seniory a dále zde chybí terénní sociální služba. Z tohoto důvodu bude podporováno zavedení těchto služeb v obci, a to ve spolupráci obce a organizací tyto služby poskytující (např. Charita Opava apod.).

Aktuálním problémem obce je nárůst počtu sociálně slabších obyvatel v obci, kteří jsou koncentrováni do objektů nájemního bydlení. S tímto souvisí např. zvýšení počtu řešených přestupků nebo menší pocit bezpečí. Podporována budou proto opatření, která povedou k lepšímu zapojení těchto (často nově přistěhovaných) obyvatel a jejich dětí do stávajícího života obce a současně opatření posilující bezpečnost v obci (např. rozvoj kamerového systému).

Příklady podporovaných opatření a projektů:

- zajištění terénní sociální služby
- vznik stacionáře pro seniory
- bezpečnostní opatření (instalace kamerového systému)
- opatření podporující sociální inkluzi – vzdělávací a rekvalifikační kurzy, aktivity pro děti ze sociálně slabších rodin

Návrh indikátorů pro hodnocení výsledků:

- V obci funguje terénní sociální služba (Ano/ne)
- V obci funguje denní stacionář pro seniory (Ano/ne)
- Počet realizovaných bezpečnostních opatření

6.2.2.3 Programový cíl 2.3 - Zlepšení stavu veřejných prostranství a zeleně

Stav veřejné zeleně je neuspokojivý, což se týká je zeleně v intravilánu, tak i krajinné zeleně. Hlavní plochou zeleně v intravilánu je zámecký park. Obec zde plánuje obnovu veřejné zeleně a další související úpravy veřejných prostranství, jako jsou úpravy chodníků, osvětlení, mobiliář, vybudování dětského hřiště apod. Vyřešení lokality zámeckého parku je prioritou pro naplnění tohoto programového cíle. Pro naplnění tohoto programového cíle budou řešeny (revitalizovány) také další plochy zeleně na veřejných prostranstvích (např. hřbitov).

Další oblastí je krajinná zeleň, kdy budou podporovány výsadby zeleně a její obnova podél silničních a polních komunikací, realizace prvků územního systému ekologické stability (biocentra, biokoridory, interakční prvky) a zeleň podél drobných vodotečí. Tato opatření mají vazbu na realizaci přírodně blízkých protipovodňových a protierozních opatření.

Součástí těchto opatření bude také řešení majetkových vztahů s vlastníky příslušných pozemků (koupě a pronájem pozemků, případně jejich směny).

Příklady podporovaných opatření a projektů:

- komplexní revitalizace areálu zámeckého parku
- revitalizace zeleně na hřbitově
- výsadby a obnova krajinné zeleně

Návrh indikátorů pro hodnocení výsledků:

- Délka nových výsadeb zeleně (m)
- Plocha revitalizované zeleně/veřejných prostranství (m²)

6.2.3 Prioritní oblast 3 - Život v obci

6.2.3.1 Programový cíl 3.1 - Podpora spolkového a společenského života

Spolkový a společenský život je silnou stránkou obce – v obci funguje celá řada místních spolků, které v průběhu roku pořádají celou řadu pravidelných nebo jednorázových akcí. Pro jejich činnost bude zachována jejich podpora ze strany obce, a to jak finančními příspěvky, tak i při zajištění odpovídajícího zázemí (např. pro SDH).

Z hlediska pořádání kulturních akcí je potřeba zajistit adekvátní prostory – stávající prostory v zámku jsou nevyhovující a je potřeba provést stavební úpravy zajišťující efektivnější využití těchto prostor. Bude podporováno multifunkční využití také dalších prostor (např. školy). Také bude v rámci všech veřejných prostorů (úřad, služby, společenské prostory apod.) zajišťován bezbariérový přístup do nich pro všechny skupiny obyvatel.

Pro naplnění tohoto programového cíle budou podporovány jak akce na úrovni samotné obce, tak projekty meziobecní spolupráce zejména v rámci mikroregionu (nebo MAS Opavsko) a přeshraniční projekty spolupráce, především s vazbou na Polsko (např. v rámci Euroregionu Silesia) a Slovensko.

Příklady podporovaných opatření a projektů:

- Opatření zajišťující bezbariérový přístup do veřejných prostor
- Rekonstrukce a stavební úpravy objektů zajišťující jejich multifunkční využití
- Projekty spolupráce na úrovni obcí, regionu a přeshraniční

Návrh indikátorů pro hodnocení výsledků:

- Počet opatření zlepšující přístup do veřejných prostor (počet)
- Obec má vyhovující prostory pro pořádání společenských akcí (Ano/ne)
- Počet kulturních/společenských akcí v obci (počet)

6.2.3.2 Programový cíl 3.2 - Zajištění podmínek pro sport a rekreaci

Podmínky pro sportovní vyžití jsou v Litultovicích poměrně dobré. Cílem je zachování a rozvoj stávajícího stavu, kdy je plánována realizace moderního dětského hřiště v areálu zámeckého parku. Dále bude podporována údržba a zlepšování stavu stávajících sportovišť a případně budování nových.

Obec je atraktivní také z hlediska rekreace a cestovního ruchu. V Cholticích se nachází atraktivní památka objektu větrného mlýna, která je jednou z významných turistických atrakcí Opavska. Návštěvníky z okolí je také využíván areál zámku a zámeckého parku (např. pořádání svateb). Pro potřeby rozvoje cestovního ruchu a trávení volného času bude podporována údržba těchto objektů a dalších památek místního významu, podpora cykloturistiky např. formou doplnění sítě cyklistických tras nebo stezek a odpočívadel a informačních tabulí. Důležitá je taktéž propagace místního dědictví optimálně ve spolupráci s dalšími obcemi v regionu.

Příklady podporovaných opatření a projektů:

- Doplnění sítě cyklostezek/tras
- Obnova turistického značení
- Realizace dětského hřiště
- Dovybavení a doplnění stávajících sportovišť

Návrh indikátorů pro hodnocení výsledků:

- Délka vybudovaných cyklostezek (m)
- Počet nově vybudovaných nebo zlepšení stavu stávajících dětských hřišť

7. VAZBA NA STRATEGICKÉ DOKUMENTY V ÚZEMÍ

7.1 STRATEGICKÉ DOKUMENTY V ÚZEMÍ

Litultovice má některé základní dokumenty, ze kterých bylo vycházeno, a které jsou zohledněny. Především se jedná o Územní plán a rozpočet obce. Územní plán je aktuální a byl schválen teprve nedávno, strategický plán je s ním ve vzájemném souladu.

Strategický plán by měl být v souladu především s nadřazeným krajským dokumentem, kterým je Strategie rozvoje Moravskoslezského kraje na léta 2009 – 2020, jež byla aktualizována v roce 2013 a dále s hlavními dokumenty na úrovni ČR a kraje, v oblasti územního plánování zejména Zásady územního rozvoje MSK. Přehled hlavních aktuálních rozvojových dokumentů/strategií je uveden níže. Nejedná se o vyčerpávající přehled, pouze o ty nejzásadnější.

7.1.1 Hlavní strategické a rozvojové dokumenty

Rozvojové strategie

Moravskoslezský kraj

- Strategie rozvoje Moravskoslezského kraje 2009 – 2020, Moravskoslezský kraj, aktualizace 2013
- Další dílčí koncepční dokumenty, např. Koncepce ŽP Moravskoslezského kraje, Koncepce ochrany přírody Moravskoslezského kraje

Česká republika

- Strategie regionálního rozvoje ČR 2014 – 2020
- Strategický rámec udržitelného rozvoje České republiky, 2010
- Dohoda o partnerství pro programové období 2014 – 2020
- Státní politika životního prostředí ČR pro období 2012 - 2020

Územně plánovací dokumentace a územně plánovací podklady

- Územní plán Litultovic
- Zásady územního rozvoje Moravskoslezského kraje, Moravskoslezský kraj
- Územně analytické podklady SO ORP Opava, 2014

7.2 POPIS HLAVNÍCH VAZEB NA NADŘAZENÉ DOKUMENTY

7.2.1 Česká republika

Priority Evropské unie byly zohledněny při přípravě Dohody o partnerství pro programové období 2014 – 2020, která je zásadním koncepčním dokumentem pro čerpání finančních prostředků EU v období 2014 – 2020. Vazba stanovených prioritních oblastí na priority Dohody o partnerství je zobrazena v následující tabulce.

Tab. 19: Vazby prioritních oblastí Strategického plánu Litultovic na problémové oblasti Dohody o partnerství

Problémové oblasti Dohody o partnerství	Prioritní oblasti Strategického plánu		
	PO1 – Dopravní a technická infrastruktura	PO2 – Vybavenost obce	PO3 – Život v obci
Konkurenceschopnost ekonomiky	x		
Infrastruktura	x		
Veřejná správa		x	x
Sociální začleňování a boj s chudobou, systém péče o zdraví		x	
Životní prostředí	x	x	

Základním koncepčním dokumentem ČR v oblasti regionální politiky je Strategie regionálního rozvoje České republiky 2014-2020 (SRR ČR), která byla schválena usnesením vlády ČR č. 344 ze dne 15. 5. 2013. Strategie je nástrojem realizace regionální politiky a koordinace působení ostatních veřejných politik na regionální rozvoj. Strategie má propojovat odvětvová hlediska a přístupy s územními aspekty vyváženého regionálního rozvoje a územní soudržnosti, obsahuje formulace problémových okruhů, priorit a souhrnných cílů, které bude třeba v příštím období sledovat.

Tab. 20: Vazby prioritních oblastí Strategického plánu Litultovic na prioritní oblasti Strategie regionálního rozvoje ČR

Prioritní oblasti Strategie regionálního rozvoje ČR	Prioritní oblasti Strategického plánu		
	PO1 – Dopravní a technická infrastruktura	PO2 – Vybavenost obce	PO3 – Život v obci
Regionální konkurenceschopnost	x		
Územní soudržnost		x	
Environmentální udržitelnost	x	x	
Veřejná správa a spolupráce			x

7.2.2 Moravskoslezský kraj

Základním dokumentem na úrovni Moravskoslezského kraje, se kterým by měl být v souladu Strategický plán Litultovic, je Strategie rozvoje Moravskoslezského kraje na léta 2009 – 2020. Zde je tedy zobrazena vzájemná vazba úrovně prioritních oblastí a globálních cílů. Vzájemnou vazbu zachycuje následující tabulka.

Tab. 21: Vazby prioritních oblastí SP Litultovice na prioritní oblasti Strategie rozvoje Moravskoslezského kraje na léta 2009 – 2020

Prioritní oblasti Strategie rozvoje MSK	Prioritní oblasti Strategického plánu		
	PO1 – Dopravní a technická infrastruktura	PO2 – Vybavenost obce	PO3 – Život v obci
Globální cíl 1 - Konkurenceschopná, inovačně založená ekonomika	x		
Globální cíl 2 – Dobré vzdělání a vysoká zaměstnanost – příležitost pro všechny		x	
Globální cíl 3 - Soudržná společnost – kvalitní zdravotnictví, cílené sociální služby a úspěšný boj proti chudobě		x	
Globální cíl 4 - Kvalitní a kulturní prostředí, služby a infrastruktura pro život, práci a návštěvu	x	x	x
Globální cíl 5 - Efektivní správa věcí veřejných			x

8. REALIZAČNÍ ČÁST

8.1 ZPRÁVA O NAPLŇOVÁNÍ PROGRAMU ROZVOJE A ZÁSOBNÍK PROJEKTŮ

Hlavní odpovědnost za naplňování cílů strategického plánu a realizaci opatření v něm uvedených má starosta městyse, přičemž rozhodovací odpovědnost má zastupitelstvo. Předmětem práce je zajišťovat realizaci projektů po odborné stránce, podporovat spolupracující osoby a organizace při realizaci, připravovat souhrnné zprávy apod.

Celkově musí být strategický plán živým dokumentem, který je podle potřeby doplňován a upravován.

Důležitým krokem při zajištění tohoto požadavku je tzv. Zpráva o naplňování programu rozvoje a Zásobník projektů.

Zpráva o naplňování programu rozvoje slouží k pravidelnému monitoringu strategie a je optimální ji v podmínkách obce dané velikosti zpracovat přibližně jedenkrát za dva roky. Jejím účelem je získat informace o věcném plnění programu rozvoje a dosažených výstupech a výsledcích. V tomto dokumentu se shromažďují informace o aktuálním stavu realizace dílčích projektů, aktivit a opatření v daném časovém období. Zpráva přináší informace o situaci v uplynulém období. Vyjma stavu realizace jednotlivých projektů je zde vhodné posuzovat také dosaženou změnu odpovídajících ukazatelů (indikátorů). Současně se jedná o informační zdroj pro občany obce.

Monitorovací data u dokončených projektů (indikátory výstupu) jsou sbírána po ukončení projektu. Výsledná monitorovací data za jednotlivé projekty a opatření jsou vstupem pro zpracování zprávy o naplňování strategie.

Zpráva o naplňování strategie by měla mít základní strukturu členěnou dle jednotlivých priorit a opatření. Měla by zhodnotit výsledky, kterých bylo dosaženo za dané období a podat informaci o věcném pokroku naplňování strategie. Zpráva by měla pro jednotlivé prioritní oblasti a opatření obsahovat alespoň tyto základní údaje:

- Prioritní oblast – Programový cíl
- Realizované a připravované projekty, aktivity a činnosti a jejich stručný popis a úspěšnost
- Vyhodnocení monitorovacích indikátorů u ukončených projektů
- Náklady projektů – skutečné a plánované

Zpráva o naplňování strategického plánu by měla sloužit jako jeden z podkladů pro přípravu rozpočtu a rozpočtového výhledu města.

Současně se zprávou je vhodné mít k dispozici zásobník projektů. Zásobník projektů (plánů, investičních akcí apod.) by měl být zpracován takovým způsobem, aby umožňoval průběžně aktualizovat, popř. rozšiřovat záznamy o chystaných projektech a požadavcích. Je vhodné jej rozčlenit podle jednotlivých prioritních oblastí a měl by obsahovat přehled aktivit/projektů/činností plánovaných k realizaci na období platnosti programu rozvoje, tj. na roky 2015–2020 (2025). Je třeba zdůraznit, že se nepředpokládá realizace všech uvedených projektových záměrů v daném období, a to s ohledem na finanční, majetkové, kapacitní a další možnosti města a vnější omezení.

Jedná se o otevřený pracovní dokument, který by měl být dle potřeb obce průběžně aktualizován, zpřesňován, doplňován a upravován a je optimální jej nastavit tak, aby především vyhovoval potřebám obce a stávajícímu systému evidence plánovaných akcí a projektů.

8.2 AKTUALIZACE PROGRAMU ROZVOJE

Program rozvoje by měl být živým dokumentem, který reaguje na aktuální, proto je možná jeho aktualizace. Mezi každoročně aktualizované výstupy strategického plánování lze zařadit Zásobník projektových záměrů, který je nejdynamičtěji se měnící částí strategického plánu. Důležité je vyhodnocení v roce 2020/21 po ukončení stávajícího a před zahájením dalšího programovacího období. Na základě vyhodnocení může být provedena aktualizace.

9. PŘEHLED POUŽITÝCH ZDROJŮ

- MMR (2012): Metodika tvorby programu rozvoje obce
- <http://oldmaps.geolab.cz>
- <http://kontaminace.cenia.cz>
- www.chmi.cz
- www.czso.cz
- www.idos.cz
- www.kr-moravskoslezsky.cz
- www.litultovice.cz
- www.mapy.cz
- www.nature.cz
- www.opava-city.cz
- www.rsd.cz