









ÚZEMNÍ PLÁN LITULTOVICE - NÁVRH

ZÁKLADNÍ ČLENĚNÍ ÚZEMÍ

-  HRANICE OBCE (TOTOŽNÁ S HRANICÍ ŘEŠENÉHO ÚZEMÍ)
-  HRANICE ZASTAVĚNÉHO ÚZEMÍ K 11/2010
-  ZASTAVITELNÉ PLOCHY S OZNAČENÍM ZPŮSOBU JEJICH VYUŽITÍ (PŘÍSLUŠNÝM KÓDEM V ČERVENÉ BARVĚ)
-  PLOCHY PŘESTAVBY S OZNAČENÍM ZPŮSOBU JEJICH VYUŽITÍ (PŘÍSLUŠNÝM KÓDEM V MODRÉ BARVĚ)
-  PLOCHY PRO VODOHOSPODÁŘSKÉ STAVBY
-  NAVRŽENÉ ÚČELOVÉ KOMUNIKACE O ŠÍŘCE KORIDORU 6M

-  PLOCHY ÚZEMNÍCH REZERV S OZNAČENÍM ZPŮSOBU JEJICH VYUŽITÍ (PŘÍSLUŠNÝM KÓDEM VE FIALOVÉ BARVĚ)
-  PLOCHY A KORIDORY, VE KTERÝCH JE PROVĚŘENÍ ZMĚN JEJICH VYUŽITÍ ÚZEMNÍ STUDIÍ PODMÍNKOU PRO ROZHODOVÁNÍ

Poznámky:

TATO LEGENDA JE NEDÍLNOU SOUČÁSTÍ :

č. I./B.1. ZÁKLADNÍ ČLENĚNÍ ÚZEMÍ


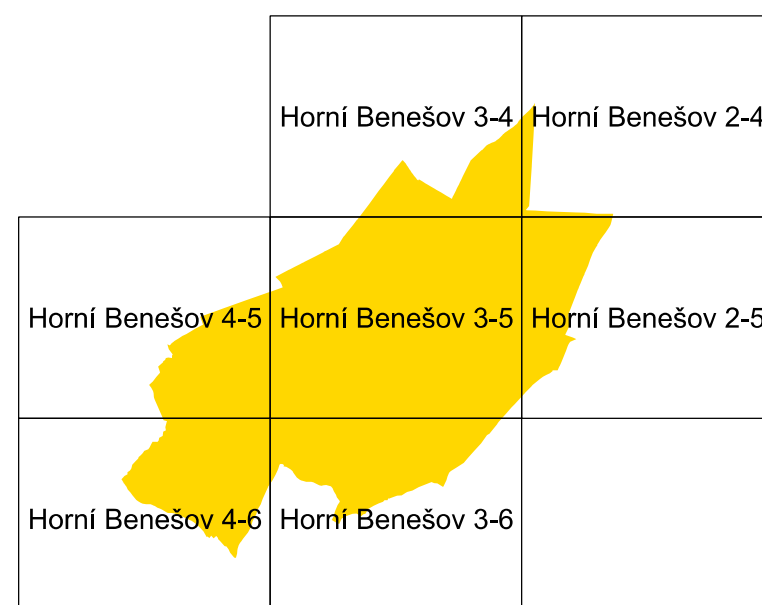
Doplňný polohopis slouží pouze pro tento úkol a je součástí zobrazených jevů územního plánu. Zákres nových jevů byl proveden na základě terénní obchůzky a porovnáním s daty katastrálního úřadu.

Zakreslené doplnění polohopisu je pouze přibližné a informativní a nenahrazuje přesné zaměření katastrálním úřadem!


Jako podklad byla použita katastrální mapa, kterou poskytla obec Litultovice.

Souřadnicový systém S-JTSK

Výkres se skládá ze 7 listů.



ING. ARCH. JAROSLAV HALUZA	
Hynaisova 3, OSTRAVA - MARIÁNSKÉ HORY, PSČ 70900, tel/fax 596 621 003, IČO 44745729	
OBEC	LITULTOVICE
POŘIZOVATEL	MAGISTRÁT MĚSTA OPAVY, ODBOR HLAVNÍHO ARCHITEKTA A ÚZEMNÍHO PLÁNU
VYPRACOVAL	ING. ARCH. H. KOZELSKÁ BENCŮROVÁ, UDI MORAVA S.R.O., ING. A. KIMLOVÁ, ARKO SPOL.S R.O.
	DIGITALIZACE : P.MAREN



ZAK. ČÍSLO	05/2011
DATUM	1 : 5000
MĚŘÍTKO	I./B.1.
ČÍS. VÝKRESU	